

LOCAL GOVERNMENT KILOMETRAGE

KILOMÉTRAGE GOUVERNEMENT LOCAL

DEPARTMENT OF TRANSPORTATION
AND INFRASTRUCTURE
CAPITAL PLANNING



MINISTÈRE DES TRANSPORTS ET DE
L'INFRASTRUCTURE
PLANIFICATION DES IMMOBILISATIONS

Entity
Entité

Shippagan

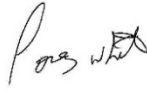
Communities
Communautés

Shippagan, Le Goulet

Status
Statut

Town

Page 1


Corey White
Capital Planning/Planification des Immobilisations

Date 2022-07-12

Official for/Officiel pour 2023

Name of street Nom de la rue	Length (km) Longueur (km)	Number of lanes Nombre de voies	Lane Kilometres Kilomètres de voies	Remarks Remarques
PROVINCIAL - MUNICIPAL HIGHWAYS / ROUTES PROVINCIALES - MUNICIPALES				
<u>ARTERIALS & COLLECTORS / ROUTE DE GRAND COMMUNICATION & ROUTE COLLECTRICE (A)</u>				
Shippagan				
Route 113: (J. D. Gauthier Boulevard/Boulevard, 11 ^{ère} Street/Rue, 16 ^{ième} Street/Rue)	5.384	3	16.152	
Interchange Ramps/Bretelles d'échangeurs:				
Junction of 16 ^{ième} Street and J. D. Gauthier Boulevard/ Intersection de la Rue 16 ^{ième} et de la Boulevard J. D. Gauthier	0.151	1 2	0.173	0.127 x 1 0.023 x 2
TOTAL A KILOMETRAGE/ TOTAL DU KILOMÉTRAGE A	5.535		16.325	
<u>LOCALS / LOCALE (B)</u>				
Shippagan				
J. D. Gauthier Est Boulevard/Boulevard	0.672	3	2.016	
J. D. Gauthier Ouest Boulevard/Boulevard	1.216	3	3.648	
Le Goulet				
Principale Street/Rue	3.966	2 3	11.653	0.245 x 2 3.721 x 3
TOTAL B KILOMETRAGE/ TOTAL DU KILOMÉTRAGE B	5.854		17.317	

LOCAL GOVERNMENT KILOMETRAGE

KILOMÉTRAGE GOUVERNEMENT LOCAL

DEPARTMENT OF TRANSPORTATION
AND INFRASTRUCTURE
CAPITAL PLANNING



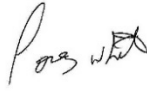
MINISTÈRE DES TRANSPORTS ET DE
L'INFRASTRUCTURE
PLANIFICATION DES IMMOBILISATIONS

Entity
Entité Shippagan

Communities
Communautés Shippagan, Le Goulet

Status
Statut Town

Page 2


Corey White
Capital Planning/Planification des Immobilisations
Date 2022-07-12

Official for/Officiel pour 2023

Name of street Nom de la rue	Length (km) Longueur (km)	Number of lanes Nombre de voies	Lane Kilometres Kilomètres de voies	Remarks Remarques
LOCAL GOVERNMENT / GOUVERNEMENT LOCAL (C)				
Shippagan				
1 ^{ère} Street/Rue: (Municipal Part/Partie Municipale)	0.233			E3
2 ^{ième} Street/Rue:	0.574			E3, E4
2 ^{ième} Street/Rue	0.479			E4
3 ^{ième} Street/Rue	0.377			E4
4 ^{ième} Street/Rue	0.353			E4, F3
5 ^{ième} Street/Rue	0.084			F3
6 ^{ième} Street/Rue	0.328			F3
7 ^{ième} Street/Rue:	0.092			F3
8 ^{ième} Street/Rue: (3 sections/3 tronçons)	0.452			F3
10 ^{ième} Street/Rue	0.544			F4, F3
12 ^{ième} Street/Rue: (2 sections/2 tronçons)	0.871			F4, F3
13 ^{ième} Street/Rue	0.202			F4
14 ^{ième} Street/Rue: (2 sections/2 tronçons)	0.388			F4
15 ^{ième} Street/Rue: (2 sections/2 tronçons)	1.283			F4, F3

LOCAL GOVERNMENT KILOMETRAGE

KILOMÉTRAGE GOUVERNEMENT LOCAL

DEPARTMENT OF TRANSPORTATION
AND INFRASTRUCTURE
CAPITAL PLANNING



MINISTÈRE DES TRANSPORTS ET DE
L'INFRASTRUCTURE
PLANIFICATION DES IMMOBILISATIONS

Entity
Entité Shippagan

Communities
Communautés Shippagan, Le Goulet

Status
Statut Town

Page 3


Corey White
Capital Planning/Planification des Immobilisations
Date 2022-07-12

Official for/Officiel pour 2023

Name of street Nom de la rue	Length (km) Longueur (km)	Number of lanes Nombre de voies	Lane Kilometres Kilomètres de voies	Remarks Remarques
17ième Street/Rue: (2 sections/2 tronçons)	0.511			G4
de L'Anse Street/Rue	0.227			E3
de L'Aquarium Street/Rue	0.130			F3
Audet Street/Rue	0.434			E4
B Court/Cour	0.080			F4
de la Baie Street/Rue	0.097			F3
Bellefeuille Street/Rue	0.775			F4
Belle Rive Street/Rue	0.191			E2
des Cormiers Street/Rue	0.444			F4
du Collège Street/Rue	0.185			F3
C Court/Cour	0.077			F4
Clermont-Mallet Street/Rue	0.145			D6
D Court/Cour	0.081			E4
DeGrâce Street/Rue	0.853			F3
E Court/Cour	0.107			E4
de L'École Street/Rue	0.510			E4
de L'Église Street/rue	0.312			F3
F Court/Cour	0.094			E4
des Fondateurs Street/Rue (2 Sections)	0.441			E4

LOCAL GOVERNMENT KILOMETRAGE

KILOMÉTRAGE GOUVERNEMENT LOCAL

DEPARTMENT OF TRANSPORTATION
AND INFRASTRUCTURE
CAPITAL PLANNING



MINISTÈRE DES TRANSPORTS ET DE
L'INFRASTRUCTURE
PLANIFICATION DES IMMOBILISATIONS

Entity
Entité

Shippagan

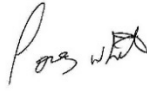
Communities
Communautés

Shippagan, Le Goulet

Status
Statut

Town

Page 4


Corey White
Capital Planning/Planification des Immobilisations
Date 2022-07-12

Official for/Officiel pour 2023

Name of street Nom de la rue	Length (km) Longueur (km)	Number of lanes Nombre de voies	Lane Kilometres Kilomètres de voies	Remarks Remarques
Francis Street/Rue	0.300			E3
G Court/Cour	0.072			E4
Goupil Street/Rue	0.564			E4
H Court/Cour	0.081			F4
Habitat Street/Rue	0.275			E3
Hôtel de Ville Avenue/Avenue	1.475			E4, F4, G4
I Court/Cour	0.097			F4
Industriel Street/Rue	0.285			E4
de L'Industrie Street/Rue	0.360			D6
J Street/Rue	0.077			E4
des Jeux d'Acadie Street/Rue	0.259			E4
LeBlanc Street/Rue	0.170			E4
Loudun Avenue/Avenue	1.286			E4, F4
Mazerolle Street/Rue	0.383			D4
McGraw Street/Rue	0.074			E4
Mourant Street/Rue	0.207			E4
des Pêcheurs Avenue/Avenue	0.239			F3, G3
des Peupliers Street/Rue	0.745			F4
des Pins Street/Rue: (2 sections/2 tronçons)	0.733			F4

LOCAL GOVERNMENT KILOMETRAGE

KILOMÉTRAGE GOUVERNEMENT LOCAL

DEPARTMENT OF TRANSPORTATION
AND INFRASTRUCTURE
CAPITAL PLANNING



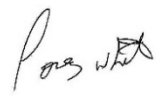
MINISTÈRE DES TRANSPORTS ET DE
L'INFRASTRUCTURE
PLANIFICATION DES IMMOBILISATIONS

Entity
Entité Shippagan

Communities
Communautés Shippagan, Le Goulet

Status
Statut Town

Page 5


Corey White
Capital Planning/Planification des Immobilisations
Date 2022-07-12

Official for/Officiel pour 2023

Name of street Nom de la rue	Length (km) Longueur (km)	Number of lanes Nombre de voies	Lane Kilometres Kilomètres de voies	Remarks Remarques
des Pionniers Street/Rue	0.322			E3
Pointe-Brûlée Road/Chemin	1.448			E4, D4, D3, E2
Robichaud Avenue/Avenue	0.141			F4
des Saules Street/Rue: (2 sections/2 tronçons)	0.883			F4
Savoie Street/Rue	0.423			E4
à Tom Street/Rue	0.235			D5
du Tré Carré Avenue/Avenue	0.913			D5
des Trembles Street/Rue	0.611			F4
de l'Université Street/Rue	0.194			F3
Le Goulet				
Acadie Street/Rue	0.456	2	0.912	
des Ancêtres Street/Rue	0.047	1	0.047	
des Arbres Street/Rue	0.563	1	0.563	
L'Assomption Street/Rue	0.306	1	0.306	.113 *
B Street/Rue	0.080	2	0.160	
Basile Roussel Road/Chemin	0.258	2	0.516	
Bulger Street/Rue	0.235	1	0.235	.119 *
des Chasseurs Street/Rue	0.511	1	0.511	

LOCAL GOVERNMENT KILOMETRAGE

KILOMÉTRAGE GOUVERNEMENT LOCAL

DEPARTMENT OF TRANSPORTATION
AND INFRASTRUCTURE
CAPITAL PLANNING



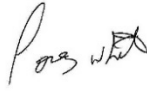
MINISTÈRE DES TRANSPORTS ET DE
L'INFRASTRUCTURE
PLANIFICATION DES IMMOBILISATIONS

Entity
Entité Shippagan

Communities
Communautés Shippagan, Le Goulet

Status
Statut Town

Page 6


Corey White
Capital Planning/Planification des Immobilisations
Date 2022-07-12

Official for/Officiel pour 2023

Name of street Nom de la rue	Length (km) Longueur (km)	Number of lanes Nombre de voies	Lane Kilometres Kilomètres de voies	Remarks Remarques
Châtellereault Street/Rue	0.224	2	0.448	
de la Côte Road/Chemin	0.484	2	0.968	.030 *
Duguay Street/Rue	0.274	1	0.274	.116 *
de l'Église Street/Rue	0.227	1	0.227	.045 *
Émile Street/Rue	0.163	1	0.163	.101 *
des Fermiers Street/Rue	0.200	1	0.200	
Francis Street/Rue	0.278	2	0.556	
des Haché Street/Rue	0.420	2	0.840	
des Jumeaux Street/Rue	0.238	1	0.238	
du Lac Street/Rue	0.403	1	0.403	
Maxime Street/Rue	0.252	2	0.504	
du Phare Street/Rue	0.096	1	0.096	
Plante Street/Rue	0.080	2	0.160	
du Portage Avenue/Avenue	1.131	3	3.393	
du Rift Street/Rue	0.157	1	0.157	.018 *
Roussel Street/Rue	0.224	2	0.448	
de ls Source Street/Rue	0.421	1	0.421	
de la Tourbe Street/Rue	0.344	2	0.688	
du Troisième Age Street/Rue	0.338	1	0.338	.030 *

LOCAL GOVERNMENT KILOMETRAGE**KILOMÉTRAGE GOUVERNEMENT LOCAL**

DEPARTMENT OF TRANSPORTATION
AND INFRASTRUCTURE
CAPITAL PLANNING



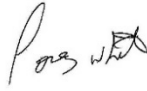
MINISTÈRE DES TRANSPORTS ET DE
L'INFRASTRUCTURE
PLANIFICATION DES IMMOBILISATIONS

Entity
Entité Shippagan

Communities
Communautés Shippagan, Le Goulet

Status
Statut Town

Page 7


Corey White
Capital Planning/Planification des Immobilisations
Date 2022-07-12

Official for/Officiel pour 2023

Name of street Nom de la rue	Length (km) Longueur (km)	Number of lanes Nombre de voies	Lane Kilometres Kilomètres de voies	Remarks Remarques
Vienneau Street/Rue	0.391	1	0.391	.019 *
TOTAL C KILOMETRAGE/ TOTAL DU KILOMÉTRAGE C	33.607		14.163	
PROVINCIAL HIGHWAYS / ROUTES PROVINCIALES				
<u>CONTROLLED ACCESS (D)</u>				
TOTAL D KILOMETRAGE/ TOTAL DU KILOMÉTRAGE D	0.000		0.000	
<u>P3 HIGHWAY KILOMETRAGE (I)</u>				
TOTAL I KILOMETRAGE/ TOTAL DU KILOMÉTRAGE I	0.000		0.000	