

LOCAL GOVERNMENT KILOMETRAGE**KILOMÉTRAGE GOUVERNEMENT LOCAL**

DEPARTMENT OF TRANSPORTATION
AND INFRASTRUCTURE
CAPITAL PLANNING




MINISTÈRE DES TRANSPORTS ET DE
L'INFRASTRUCTURE
PLANIFICATION DES IMMOBILISATIONS

Entity
Entité Grand Bay-Westfield

Communities
Communautés Grand Bay-Westfield

Status
Statut Town

Page 1


Corey White
Capital Planning/Planification des Immobilisations
Date 2022-07-12

Official for/Officiel pour 2023

Name of street Nom de la rue	Length (km) Longueur (km)	Number of lanes Nombre de voies	Lane Kilometres Kilomètres de voies	Remarks Remarques
PROVINCIAL - MUNICIPAL HIGHWAYS / ROUTES PROVINCIALES - MUNICIPALES				
<u>ARTERIALS & COLLECTORS / ROUTE DE GRAND COMMUNICATION & ROUTE COLLECTRICE (A)</u>				
Route 102:	0.256	2	0.512	0.256 x 2
Route 177: (Nerepis Road/Chemin, River Valley Drive/Promenade)	15.270	2 3 4 5	43.015	2.896 x 2 12.310 x 3 0.027 x 4 0.037 x 5
TOTAL A KILOMETRAGE/ TOTAL DU KILOMÉTRAGE A	15.526		43.527	
<u>LOCALS / LOCALE (B)</u>				
Ferry Road/Chemin	0.239	3	0.717	
TOTAL B KILOMETRAGE/ TOTAL DU KILOMÉTRAGE B	0.239		0.717	

LOCAL GOVERNMENT KILOMETRAGE**KILOMÉTRAGE GOUVERNEMENT LOCAL**

DEPARTMENT OF TRANSPORTATION
AND INFRASTRUCTURE
CAPITAL PLANNING



MINISTÈRE DES TRANSPORTS ET DE
L'INFRASTRUCTURE
PLANIFICATION DES IMMOBILISATIONS

Entity
Entité Grand Bay-Westfield

Communities
Communautés Grand Bay-Westfield

Status
Statut Town

Page 2

Corey White
Capital Planning/Planification des Immobilisations

Date 2022-07-12**Official for/Officiel pour 2023**

Name of street Nom de la rue	Length (km) Longueur (km)	Number of lanes Nombre de voies	Lane Kilometres Kilomètres de voies	Remarks Remarques
LOCAL GOVERNMENT / GOUVERNEMENT LOCAL (C)				
Alder Road/Chemin	0.135			
Allan Street/Rue	0.143			
Allingham Terrace/Terrasse	0.198			
Andrew Court/Cour	0.062			
Apple Hill Road/Chemin	0.214			
Ash Glen Lane/Allée	0.561			
Ballentine Place/Place	0.205			
Balsam Drive/Promenade	0.056			
Baycrest Drive/Promenade	0.487			
Baysong Bluff	0.262			
Bayview Road/Chemin	0.785			
Beach Road/Chemin	0.145			
Belleaire Terrace/Terrasse	0.229			
Beverley Hills Drive/Promenade	0.518			
Birchee Drive/Promenade	0.178			

LOCAL GOVERNMENT KILOMETRAGE

KILOMÉTRAGE GOUVERNEMENT LOCAL

DEPARTMENT OF TRANSPORTATION
AND INFRASTRUCTURE
CAPITAL PLANNING



MINISTÈRE DES TRANSPORTS ET DE
L'INFRASTRUCTURE
PLANIFICATION DES IMMOBILISATIONS

Entity
Entité

Grand Bay-Westfield

Communities
Communautés

Grand Bay-Westfield

Status
Statut

Town

Page 3


Corey White
Capital Planning/Planification des Immobilisations
Date 2022-07-12

Official for/Officiel pour 2023

Name of street Nom de la rue	Length (km) Longueur (km)	Number of lanes Nombre de voies	Lane Kilometres Kilomètres de voies	Remarks Remarques
Birchwood Court/Cour	0.105			
Boyd Drive/Promenade	0.260			
Brandy Crescent/Croissant	0.524			
Brandy Point Road/Chemin	0.793			
Brittain Road/Chemin	0.296			
Broad Street/Rue	0.185			
Brookdale Avenue/Avenue	0.507			
Brooker Lane/Allée	0.061			
Brundage Point Road/Chemin	0.157			
Bustin Road/Chemin	0.085			
Calvin Lane/Allée	0.064			
Cavalier Lane/Allée	0.059			
Central Avenue/Avenue	0.490			
Chestnut Drive/Promenade	0.580			
Col. Nase Boulevard/Boulevard	2.268			
Cooper Lane/Allée	0.053			
Country Club Drive/Promenade	0.520			
Crestwood Drive/Promenade	0.486			
Crystal Court/Cour	0.178			
Douglas Street/Rue	0.417			

LOCAL GOVERNMENT KILOMETRAGE

KILOMÉTRAGE GOUVERNEMENT LOCAL

DEPARTMENT OF TRANSPORTATION
AND INFRASTRUCTURE
CAPITAL PLANNING



MINISTÈRE DES TRANSPORTS ET DE
L'INFRASTRUCTURE
PLANIFICATION DES IMMOBILISATIONS

Entity
Entité
Grand Bay-Westfield

Communities
Communautés
Grand Bay-Westfield

Status
Statut
Town

Page 4

Corey White
Capital Planning/Planification des Immobilisations

Date 2022-07-12

Official for/Officiel pour 2023

Name of street Nom de la rue	Length (km) Longueur (km)	Number of lanes Nombre de voies	Lane Kilometres Kilomètres de voies	Remarks Remarques
Edgemount Drive/Promenade	0.374			
Elandon Street/Rue	0.045			
Eldon Lane/Allée	0.060			
Ella Lane/Allée	0.087			
Elsie Lane/Allée	0.057			
Emma Avenue/Avenue	0.270			
Epworth Park Road/Chemin	0.487			
Evergreen Drive/Promenade	0.233			
Fern Avenue/Avenue	0.187			
First Street/Rue	0.144			
Florence Drive/Promenade	0.348			
Fourth Street/Rue	0.100			
Frederick Street/Rue	0.162			
Garden Road/Chemin	0.258			
Gary Court/Cour	0.227			
George Street/Rue	0.614			
Granite Street/Rue	0.060			
Grove Street/Rue	0.137			
Hall Road/Chemin	0.150			
Hamilton Road/Chemin	0.300			

LOCAL GOVERNMENT KILOMETRAGE

KILOMÉTRAGE GOUVERNEMENT LOCAL

DEPARTMENT OF TRANSPORTATION
AND INFRASTRUCTURE
CAPITAL PLANNING




MINISTÈRE DES TRANSPORTS ET DE
L'INFRASTRUCTURE
PLANIFICATION DES IMMOBILISATIONS

Entity
Entité Grand Bay-Westfield

Communities
Communautés Grand Bay-Westfield

Status
Statut Town

Page 5


Corey White
Capital Planning/Planification des Immobilisations

Date 2022-07-12

Official for/Officiel pour 2023

Name of street Nom de la rue	Length (km) Longueur (km)	Number of lanes Nombre de voies	Lane Kilometres Kilomètres de voies	Remarks Remarques
Hammond Road/Chemin	0.172			
Harmony Road/Chemin	0.116			
Harris Road/Chemin	0.122			
Hazel Street/Rue	0.095			
Highland Road/Chemin 2 sections/2 sections	2.018 0.744			
Hillandale Road/Chemin	0.769			
Hillside Road/Chemin	0.247			
Honeydew Court/Cour	0.045			
Horseshoe Lane/Allée	0.181			
Hoyt Street/Rue	0.084			
Ingleside Court/Cour	0.237			
Inglewood Drive/Promenade	2.644			
Irvin Lane/Allée	0.083			
June Avenue/Avenue	0.690			
Kendra Court/Cour	0.064			
Kenwood Road/Chemin	0.145			
Kirtley Avenue/Avenue	0.315			
Lacroix Drive East/Promenade	0.118			

LOCAL GOVERNMENT KILOMETRAGE

KILOMÉTRAGE GOUVERNEMENT LOCAL

DEPARTMENT OF TRANSPORTATION
AND INFRASTRUCTURE
CAPITAL PLANNING



MINISTÈRE DES TRANSPORTS ET DE
L'INFRASTRUCTURE
PLANIFICATION DES IMMOBILISATIONS

Entity
Entité Grand Bay-Westfield

Communities
Communautés Grand Bay-Westfield

Status
Statut Town

Page 6

Corey White
Capital Planning/Planification des Immobilisations

Date 2022-07-12

Official for/Officiel pour 2023

Name of street Nom de la rue	Length (km) Longueur (km)	Number of lanes Nombre de voies	Lane Kilometres Kilomètres de voies	Remarks Remarques
Lacroix Drive/Promenade	0.727			
Lakeview Road/Chemin	0.322			
Leighside Court/Cour	0.561			
Leila Street/Rue	0.136			
London Lane/Allée	0.081			
Longwood Drive/Promenade	0.346			
MacDonald Avenue/Avenue	0.041			
MacLean Road/Chemin	0.901			
Majestic Drive/Promenade	0.692			
Mallard Drive/Promenade	0.960			
Maple Row/Rangée	0.114			
Maplecrest Drive/Promenade	0.204			
Maralyn Court/Cour	0.174			
Meadow Brook Drive/Promenade	0.336			
Mersereau Road/Chemin	0.298			
Midwood Lane/Allée	0.113			
Milligan Road/Chemin	0.064			
Morning Side Crescent/Croissant	0.540			
Mullen Lane/Allée	0.265			
Murray Street/Rue	0.659			

LOCAL GOVERNMENT KILOMETRAGE

KILOMÉTRAGE GOUVERNEMENT LOCAL

DEPARTMENT OF TRANSPORTATION
AND INFRASTRUCTURE
CAPITAL PLANNING



MINISTÈRE DES TRANSPORTS ET DE
L'INFRASTRUCTURE
PLANIFICATION DES IMMOBILISATIONS

Entity
Entité Grand Bay-Westfield

Communities
Communautés Grand Bay-Westfield

Status
Statut Town

Page 7

Corey White
Capital Planning/Planification des Immobilisations

Date 2022-07-12

Official for/Officiel pour 2023

Name of street Nom de la rue	Length (km) Longueur (km)	Number of lanes Nombre de voies	Lane Kilometres Kilomètres de voies	Remarks Remarques
Myles Terrace/Terrasse	0.130			
Nelson Street/Rue	0.366			
North Street/Rue	0.122			
Oak Lane/Allée	0.085			
Old Shore Road/Chemin	0.171			
Olive Road/Chemin	0.168			
Ononette Road/Chemin	0.125			
Pamdenec Road/Chemin	0.612			
Park Avenue/Avenue	0.129			
Philip Avenue/Avenue	0.115			
Pine Avenue/Avenue	0.207			
Pioneer Lane/Allée	0.070			
Points Road/Chemin	0.127			
Prosser Court/Cour	0.158			
Rainbow Crescent/Croissant	0.264			
Ready Street/Rue	0.085			
Ridge Way/Voie	0.484			
River Street/Rue	0.283			
River Bend Court/Cour	0.288			

LOCAL GOVERNMENT KILOMETRAGE

KILOMÉTRAGE GOUVERNEMENT LOCAL

DEPARTMENT OF TRANSPORTATION
AND INFRASTRUCTURE
CAPITAL PLANNING



MINISTÈRE DES TRANSPORTS ET DE
L'INFRASTRUCTURE
PLANIFICATION DES IMMOBILISATIONS

Entity
Entité

Grand Bay-Westfield


Communities
Communautés

Grand Bay-Westfield

Status
Statut

Town

Page 8


Corey White
Capital Planning/Planification des Immobilisations

Date 2022-07-12

Official for/Officiel pour 2023

Name of street Nom de la rue	Length (km) Longueur (km)	Number of lanes Nombre de voies	Lane Kilometres Kilomètres de voies	Remarks Remarques
Riverdale Court/Cour	0.098			
Riverside Park/Parc	0.348			
Riverview Avenue/Avenue	0.144			
Robbin Court/Cour	0.125			
Rockingham Terrace/Terrasse	0.116			
Rosemere Drive/Promenade	0.300			
Round Lake Road/Chemin	0.197			
Sandlewood Crescent/Croissant	0.151			
Second Street/Rue	0.058			
Shannon Road/Chemin:	0.954			
Smith Lane/Allée	0.125			
South Street/Rue	0.176			
Southwest Street/Rue	0.185			
Spruce Street/Rue	0.052			
Station Street/Rue	0.223			
Stevens Court/Cour	0.245			
Sunnyside Drive/Promenade	0.767			
Sunset Crescent/Croissant	0.379			
Tanglewood Court/Cour	0.050			

LOCAL GOVERNMENT KILOMETRAGE

KILOMÉTRAGE GOUVERNEMENT LOCAL

DEPARTMENT OF TRANSPORTATION
AND INFRASTRUCTURE
CAPITAL PLANNING




MINISTÈRE DES TRANSPORTS ET DE
L'INFRASTRUCTURE
PLANIFICATION DES IMMOBILISATIONS

Entity
Entité Grand Bay-Westfield

Communities
Communautés Grand Bay-Westfield

Status
Statut Town

Page 9


Corey White
Capital Planning/Planification des Immobilisations

Date 2022-07-12

Official for/Officiel pour 2023

Name of street Nom de la rue	Length (km) Longueur (km)	Number of lanes Nombre de voies	Lane Kilometres Kilomètres de voies	Remarks Remarques
Teal Street/Rue	0.226			
Thompson Road/Chemin	0.576			
Tilsley Place/Place	0.092			
Timberlee Manor Road/Chemin	0.406			
Valley View Drive/Promenade	0.414			
Wasson Lane/Allée	0.172			
Wedgewood Drive/Promenade	0.093			
West Street/Rue	0.053			
Westfield Crescent/Croissant	0.343			
William Street/Rue	0.063			
Willow Lane/Allée	0.095			
Windsong Court/Cour	0.060			
Windsor Street/Rue	0.165			
Wong Way/Voie	0.091			
Woodside Court/Cour	0.183			
Woolastook Drive/Promenade	3.554			
Young Street/Rue	0.326			
TOTAL C KILOMETRAGE/ TOTAL DU KILOMÉTRAGE C	48.583			

LOCAL GOVERNMENT KILOMETRAGE

KILOMÉTRAGE GOUVERNEMENT LOCAL

DEPARTMENT OF TRANSPORTATION
AND INFRASTRUCTURE
CAPITAL PLANNING



MINISTÈRE DES TRANSPORTS ET DE
L'INFRASTRUCTURE
PLANIFICATION DES IMMOBILISATIONS

Entity
Entité
Grand Bay-Westfield

Communities
Communautés
Grand Bay-Westfield

Status
Statut
Town

Page 10

Corey White
Corey White
Capital Planning/Planification des Immobilisations

Date 2022-07-12

Official for/Officiel pour 2023

Name of street Nom de la rue	Length (km) Longueur (km)	Number of lanes Nombre de voies	Lane Kilometres Kilomètres de voies	Remarks Remarques
PROVINCIAL HIGHWAYS / ROUTES PROVINCIALES				
<u>CONTROLLED ACCESS (D)</u>				
Route 7:	14.512	3 4 5	51.600	9.297 x 3 2.366 x 4 2.849 x 5
Route 102: (Beginning at the intersection of the centre lines of the travelled portions of Route 102 and Route 177; thence in a southerly direction along the centre line of Route 102 for a distance of 1.220 kilometres to the centre of the grade separation at Route 7./ Partant du point d'intersection des lignes centrales des parties servant à la circulation de la Route 102 et de la Route 177; de là, en direction sud le long de la ligne centrale de la Route 102 sur une distance de 1,220 kilomètres du centre de la séparation de niveaux et de la Route 7.)	1.220	2 3	3.653	0.007 x 2 1.213 x 3

LOCAL GOVERNMENT KILOMETRAGE

KILOMÉTRAGE GOUVERNEMENT LOCAL

DEPARTMENT OF TRANSPORTATION
AND INFRASTRUCTURE
CAPITAL PLANNING




MINISTÈRE DES TRANSPORTS ET DE
L'INFRASTRUCTURE
PLANIFICATION DES IMMOBILISATIONS

Entity
Entité Grand Bay-Westfield

Communities
Communautés Grand Bay-Westfield

Status
Statut Town

Page 11


Corey White
Capital Planning/Planification des Immobilisations

Date 2022-07-12

Official for/Officiel pour 2023

Name of street Nom de la rue	Length (km) Longueur (km)	Number of lanes Nombre de voies	Lane Kilometres Kilomètres de voies	Remarks Remarques
Colonel Nase Boulevard /Boulevard (Beginning at the intersection of the centre line of the travelled portion of Colonel Nase Boulevard and the centre of the grade separation for Route 7; thence in a westerly direction along the centre line of Colonel Nase Boulevard for a distance of approximately 147 m to the property access road going in a northwesterly direction, and beginning at the intersection of the centre line of the travelled portion of Colonel Nase Boulevard and the centre of the grade separation for Route 7; thence in an easterly direction along the centre line of Colonel Nase Boulevard for a distance of 228 m./ Partant du point d'intersection de la ligne centrale de la partie servant à la circulation du boulevard Colonel Nase et du centre de la séparation de niveaux de la route 7, de là en direction ouest le long de la ligne centrale du boulevard Colonel Nase sur une distance approximative de 147 m jusqu'au chemin d'accès au bien-fonds orienté vers le nord-ouest; partant du point d'intersection de la ligne centrale de la partie servant à la circulation du boulevard Colonel Nase et du centre de la séparation de niveaux de la route 7, de là en direction est le long de la ligne centrale du boulevard Colonel Nase sur une distance de 228 m.)	0.375	3	1.125	0.375 x 3
Kingdom Road/Chemin: (Beginning at the point on the centre line of the travelled portion of Kingdom Road that is at the centre of the grade separation for Route 7; thence in a southerly direction along the centre line of Kingdom Road for a distance of 142 metres/Partant du point sur la ligne centrale de la partie servant à la circulation de la chemin Kingdom, situé au centre de la séparation de niveaux de cette rue et de la Route 7; de là, en direction sud le long de la ligne centrale de la chemin Kingdom sur une distance de 142 mètres)	0.142	2	0.284	0.142 x 2

LOCAL GOVERNMENT KILOMETRAGE**KILOMÉTRAGE GOUVERNEMENT LOCAL**

DEPARTMENT OF TRANSPORTATION
AND INFRASTRUCTURE
CAPITAL PLANNING




MINISTÈRE DES TRANSPORTS ET DE
L'INFRASTRUCTURE
PLANIFICATION DES IMMOBILISATIONS

Entity
Entité Grand Bay-Westfield

Communities
Communautés Grand Bay-Westfield

Status
Statut Town

Page 12


Corey White
Capital Planning/Planification des Immobilisations

Date 2022-07-12**Official for/Officiel pour 2023**

Name of street Nom de la rue	Length (km) Longueur (km)	Number of lanes Nombre de voies	Lane Kilometres Kilomètres de voies	Remarks Remarques
Interchange Ramps/Bretelles d'échangeurs:				
Junction Route 7, Route 102 and Kingdom Road/Intersection de la Route 7, Route 102 et du chemin Kingdom	2.466	1 2	3.842	1.090 x 1 1.376 x 2
Junction Route 7 / Colonel Nase Boulevard/Intersection de la Route 7 et du Colonel Nase Boulevard	3.243		5.065	1.421 x 1 1.822 x 2
Junction Route 177 to Route 102/Intersection de la Route 177 et du Route 102	0.094	1	0.094	0.094 x 1
TOTAL D KILOMETRAGE/ TOTAL DU KILOMÉTRAGE D	22.052		65.663	
<u>P3 HIGHWAY KILOMETRAGE (I)</u>				
TOTAL I KILOMETRAGE/ TOTAL DU KILOMÉTRAGE I	0.000		0.000	

LOCAL GOVERNMENT KILOMETRAGE

KILOMÉTRAGE GOUVERNEMENT LOCAL

DEPARTMENT OF TRANSPORTATION
AND INFRASTRUCTURE
CAPITAL PLANNING



MINISTÈRE DES TRANSPORTS ET DE
L'INFRASTRUCTURE
PLANIFICATION DES IMMOBILISATIONS

Entity
Entité Grand Bay-Westfield

Communities
Communautés Grand Bay-Westfield

Status
Statut Town

Page 13

Corey White
Capital Planning/Planification des Immobilisations

Date 2022-07-12

Official for/Officiel pour 2023

Name of street Nom de la rue	Length (km) Longueur (km)	Number of lanes Nombre de voies	Lane Kilometres Kilomètres de voies	Remarks Remarques
<u>Private streets not maintained/rues privées non maintenues</u>				
Carriage House Lane/Allée (private/privé)				
Cottage Lane/Allée (private/privé)				
Driftwood Lane/Allée (private/privé)				
Edgewood Lane/Allée (private/privé)				
Fairway Lane/Allée (private/privé)				
Golf Club Road/Chemin (private/privé)				
Greenwood Lane/Allée (private/privé)				
Hamond Road/Chemin (private/privé)	0.215			
Jordan Lane/Allée (private/privé)				
Lewann Lane/Allée (private/privé)				
Marshview Lane/Allée (private/privé)				
Ononette Road/Chemin (private/privé)	0.024			
Riverbank Lane/Allée (private/privé)				
School Street/Rue (private/privé)	0.167			
Shady Lane/Allée (private/privé)				
Spring Avenue/Avenue (private/privé)	0.081			
Hillside Road/Chemin: (future street/rue avenir)	0.100			
Hillandale Road/Chemin	3.629			

LOCAL GOVERNMENT KILOMETRAGE

KILOMÉTRAGE GOUVERNEMENT LOCAL

DEPARTMENT OF TRANSPORTATION
AND INFRASTRUCTURE
CAPITAL PLANNING



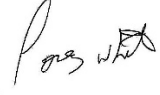
MINISTÈRE DES TRANSPORTS ET DE
L'INFRASTRUCTURE
PLANIFICATION DES IMMOBILISATIONS

Entity
Entité
Grand Bay-Westfield

Communities
Communautés
Grand Bay-Westfield

Status
Statut
Town

Page 14


Corey White
Capital Planning/Planification des Immobilisations
Date 2022-07-12

Official for/Officiel pour 2023

Name of street Nom de la rue	Length (km) Longueur (km)	Number of lanes Nombre de voies	Lane Kilometres Kilomètres de voies	Remarks Remarques
Round Lake Road/Chemin: (future street/rue avenir)	0.504			
<u>Public Streets not maintained/rues publiques non maintenues</u>				
0615 Access Road/Chemin	0.182			
0610 Access Road/Chemin	0.888			
Kingdom Road/Chemin	1.770			