

Peabody Lake / Lac Peabody

Northumberland County / Comté de Northumberland

*Miramichi Recreational Fishing Area /
Zone de Pêche Récréative de Miramichi*

47°07'59.5"N 66°10'05.5"W

Peabody Lake / Lac Peabody

Note: *The following maps are not designed for navigation purposes. Please exercise caution when using these maps as some shoals may not appear.*

Remarque: *Les cartes suivantes ne sont pas conçues à des fins de navigation. Faites preuve de prudence lors de l'utilisation de ces cartes, car certains hauts-fonds peuvent ne pas apparaître.*

<u>Lake Characteristics</u>	<u>Caractéristiques du lac</u>
Surface Area : 32.9 hectares / 81.3 acres Maximum Depth : 5.8 metres / 19 feet	Superficie : 32.9 hectares / 81.3 acres Profondeur maximale : 5.8 mètres / 19 pieds

<u>Species Present</u>	<u>Espèce Présente</u>
Sport Fish Brook Trout	Poisson sportif Truite mouchetée (Ombles de fontaine)
Non-Sport Fish Blacknose Dace Northern Redbelly Dace	Poisson non sportif Naseux noir Ventre rouge du nord

This lake is not part of the fish stocking program.

Ce lac ne fait pas partie du programme d'empoissonnement.

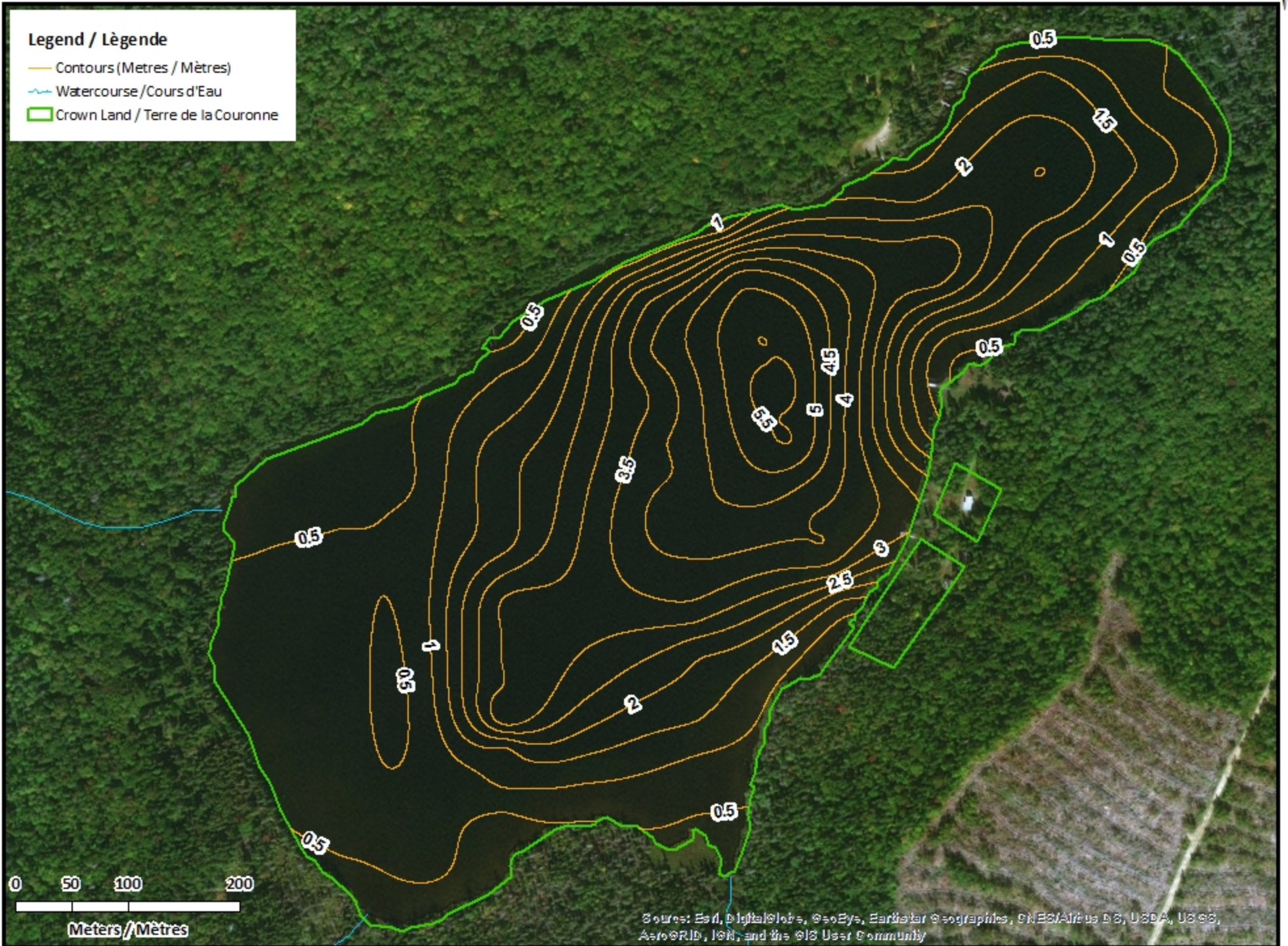
Peabody Lake / Lac Peabody

Contours (Metres / Mètres)



Legend / Légende

- Contours (Metres / Mètres)
- ~ Watercourse / Cours d'Eau
- Crown Land / Terre de la Couronne



Peabody Lake / Lac Peabody

Depth (Metres) / Profondeur (Mètres)












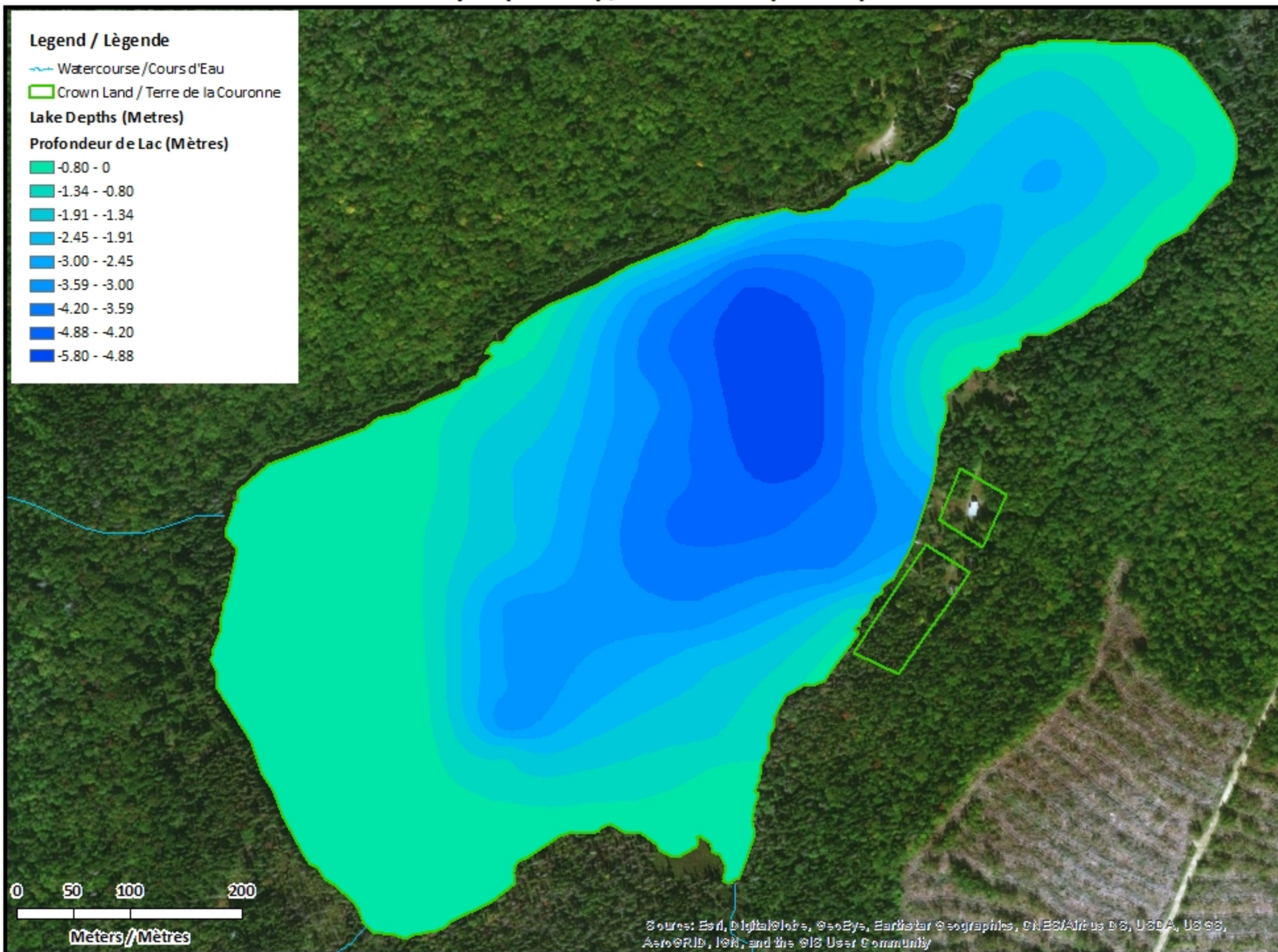
Legend / Légende

-  Watercourse / Cours d'Eau
-  Crown Land / Terre de la Couronne

Lake Depths (Metres)

Profondeur de Lac (Mètres)

-  -0.80 - 0
-  -1.34 - -0.80
-  -1.91 - -1.34
-  -2.45 - -1.91
-  -3.00 - -2.45
-  -3.59 - -3.00
-  -4.20 - -3.59
-  -4.88 - -4.20
-  -5.80 - -4.88



Source: Esri, DigitalGlobe, GeoEye, Earthstar Geographics, CNES/Airbus DS, USDA, USGS, AeroGRID, IGN, and the GIS User Community

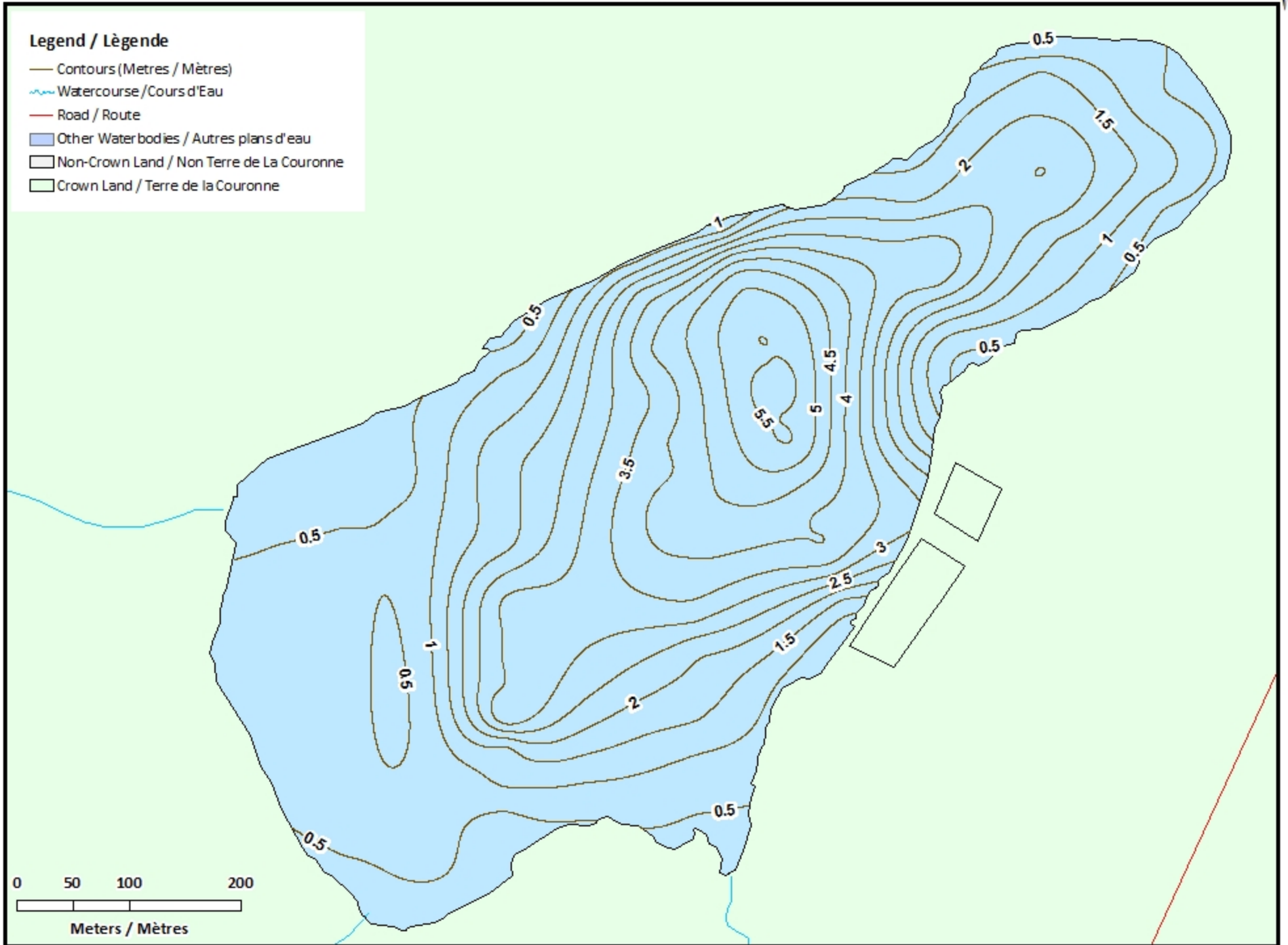
Peabody Lake / Lac Peabody

Contours (Metres / Mètres)



Legend / Légende

- Contours (Metres / Mètres)
- ~ Watercourse / Cours d'Eau
- Road / Route
- Other Waterbodies / Autres plans d'eau
- Non-Crown Land / Non Terre de La Couronne
- Crown Land / Terre de la Couronne






0 50 100 200
Meters / Mètres

Peabody Lake / Lac Peabody

Depth (Metres) / Profondeur (Mètres)












Legend / Légende

-  Watercourse / Cours d'Eau
-  Road / Route
-  Other Waterbodies / Autres plans d'eau
-  Non-Crown Land / Non Terre de La Couronne
-  Crown Land / Terre de la Couronne

Lake Depths (Metres)

Profondeur de Lac (Mètres)

-  -0.80 - 0
-  -1.34 - -0.80
-  -1.91 - -1.34
-  -2.45 - -1.91
-  -3.00 - -2.45
-  -3.59 - -3.00
-  -4.20 - -3.59
-  -4.88 - -4.20
-  -5.80 - -4.88

