

McKeon Pond / Étang McKeon

Madawaska County / Comté de Madawaska

*Upper Saint John Recreational Fishing Area /
Zone de Pêche Récréative de Haut Saint-Jean*

47°12'49.3"N 68°58'09.2"W

McKeon Pond / Étang McKeon

Note: *The following maps are not designed for navigation purposes. Please exercise caution when using these maps as some shoals may not appear.*

Remarque: *Les cartes suivantes ne sont pas conçues à des fins de navigation. Faites preuve de prudence lors de l'utilisation de ces cartes, car certains hauts-fonds peuvent ne pas apparaître.*

<u>Lake Characteristics</u>	<u>Caractéristiques du lac</u>
Surface Area : 34.3 hectares / 84.8 acres Maximum Depth : 19.5 metres / 64 feet	Superficie : 34.3 hectares / 84.8 acres Profondeur maximale : 19.5 mètres / 64 pieds

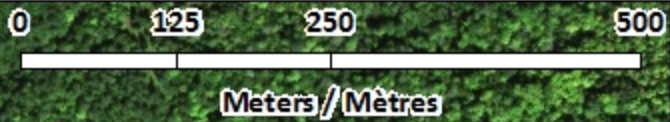
<u>Species Present</u>	<u>Espèce Présente</u>
Sport Fish	Poisson sportif
Non-Sport Fish	Poisson non sportif
Banded Killifish	Fondule barré
Brown Bullhead	Barbotte brune
Common Shiner	Méné à nageoires rouges
Fallfish	Ouitouche
Golden Shiner	Méné jaune
Lake Chub	Méné de lac
Muskellunge	Maskinongé
Pearl Dace	Mulet perlé
Rainbow Smelt	Éperlan arc-en-ciel
Round Whitefish	Ménomini rond
Slimy Sculpin	Chabot visqueux
White Sucker	Meunier noir
Yellow Perch	Perchaude

This lake is not part of the fish stocking program.

Ce lac ne fait pas partie du programme d'empoissonnement.

McKeon Pond / Étang McKeon

Depth Readings (Metres) / Indications de Profondeur (Mètres)



Canada

United States / États-Unis

St. Herasbyear
Rivière St. Herasbyear

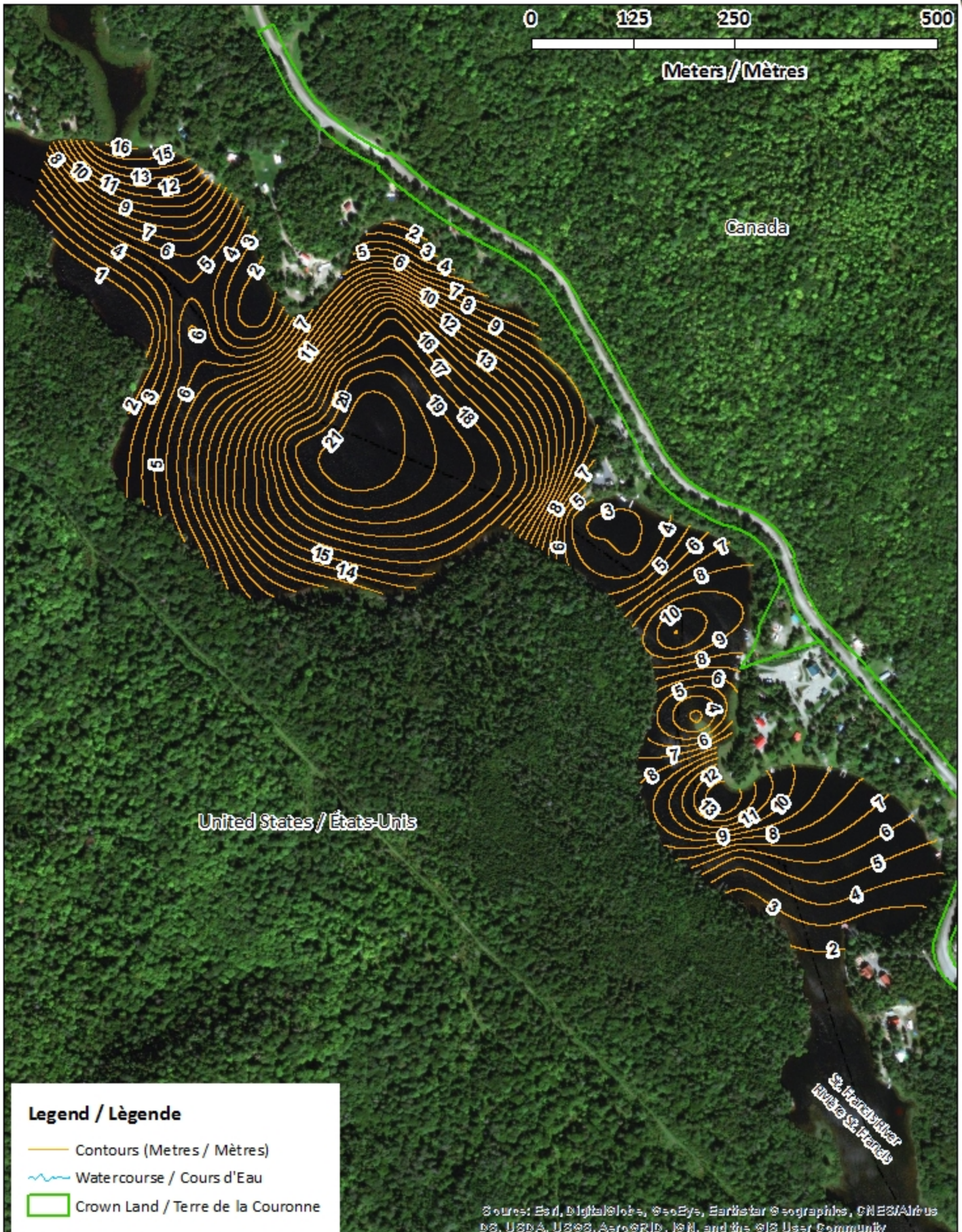
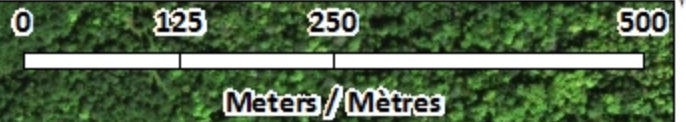
Legend / Légende

- ◆ Depth (Metres) / Profondeur (Mètres)
- ~ Watercourse / Cours d'Eau
- ▭ Crown Land / Terre de la Couronne

Source: Esri, DigitalGlobe, GeoEye, Earthstar Geographics, CNES/Airbus DS, USDA, USGS, AeroGRID, IGN, and the GIS User Community

McKeon Pond / Étang McKeon

Contours (Metres / Mètres)



Canada

United States / États-Unis

St. Hieronymus
Rivière St. Hierome

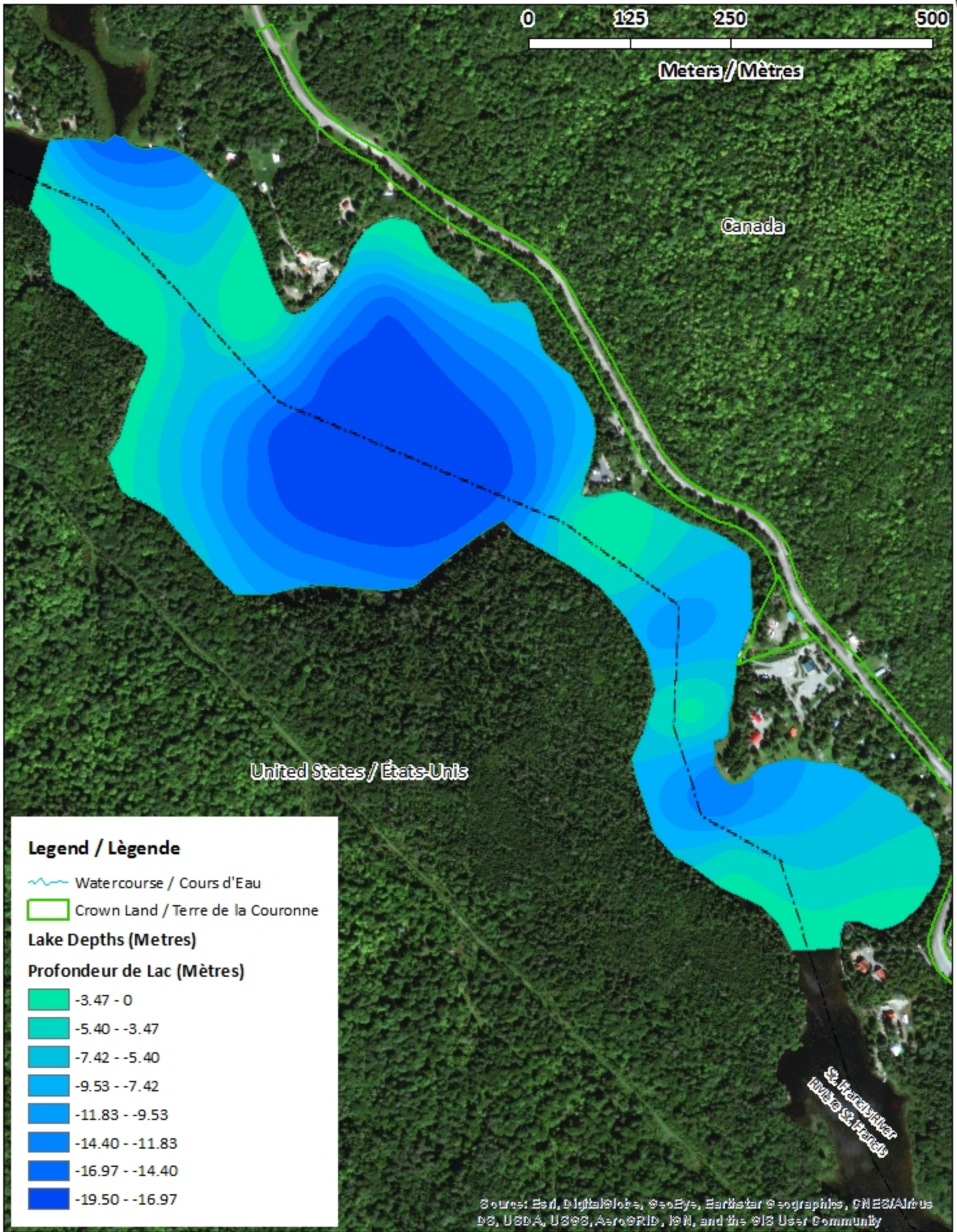
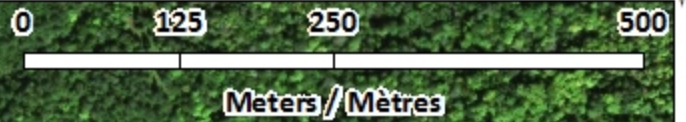
Legend / Légende

- Contours (Metres / Mètres)
- ~ Watercourse / Cours d'Eau
- Crown Land / Terre de la Couronne

Source: Esri, DigitalGlobe, GeoEye, Earthstar Geographics, CNES/Airbus DS, USDA, USGS, AeroGRID, IGN, and the GIS User Community

McKeon Pond / Étang McKeon



Depth (Metres) / Profondeur (Mètres)



Canada









United States / États-Unis

Legend / Légende

-  Watercourse / Cours d'Eau
-  Crown Land / Terre de la Couronne

Lake Depths (Metres)

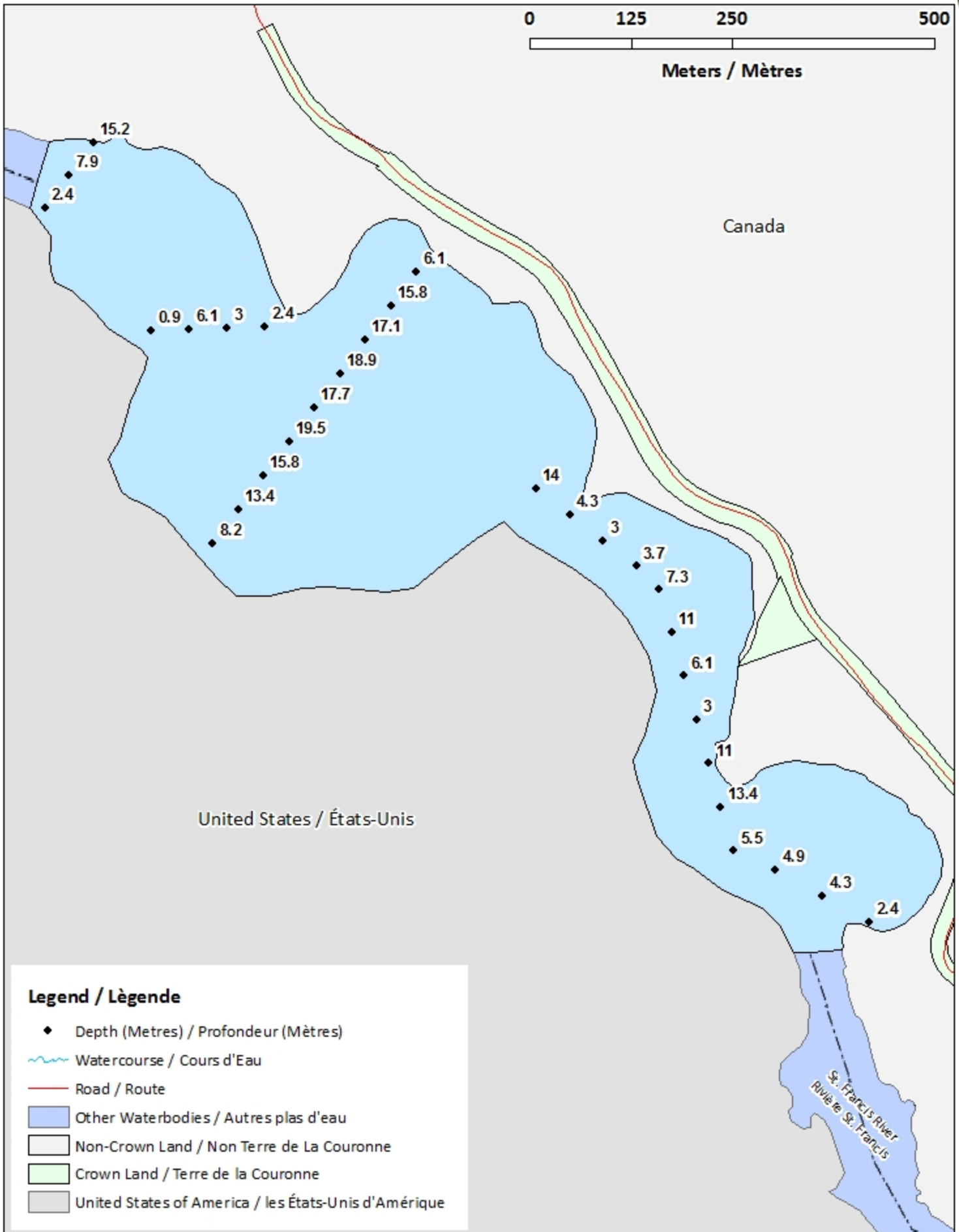
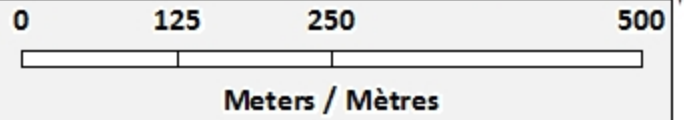
Profondeur de Lac (Mètres)

-  -3.47 - 0
-  -5.40 - -3.47
-  -7.42 - -5.40
-  -9.53 - -7.42
-  -11.83 - -9.53
-  -14.40 - -11.83
-  -16.97 - -14.40
-  -19.50 - -16.97

Source: Esri, DigitalGlobe, GeoEye, Earthstar Geographics, CNES/Airbus DS, USDA, USGS, AeroGRID, IGN, and the GIS User Community

McKeon Pond / Étang McKeon

Depth Readings (Metres) / Indications de Profondeur (Mètres)



Legend / Légende

- ◆ Depth (Metres) / Profondeur (Mètres)
- ~ Watercourse / Cours d'Eau
- Road / Route
- Other Waterbodies / Autres plans d'eau
- Non-Crown Land / Non Terre de La Couronne
- Crown Land / Terre de la Couronne
- United States of America / les États-Unis d'Amérique

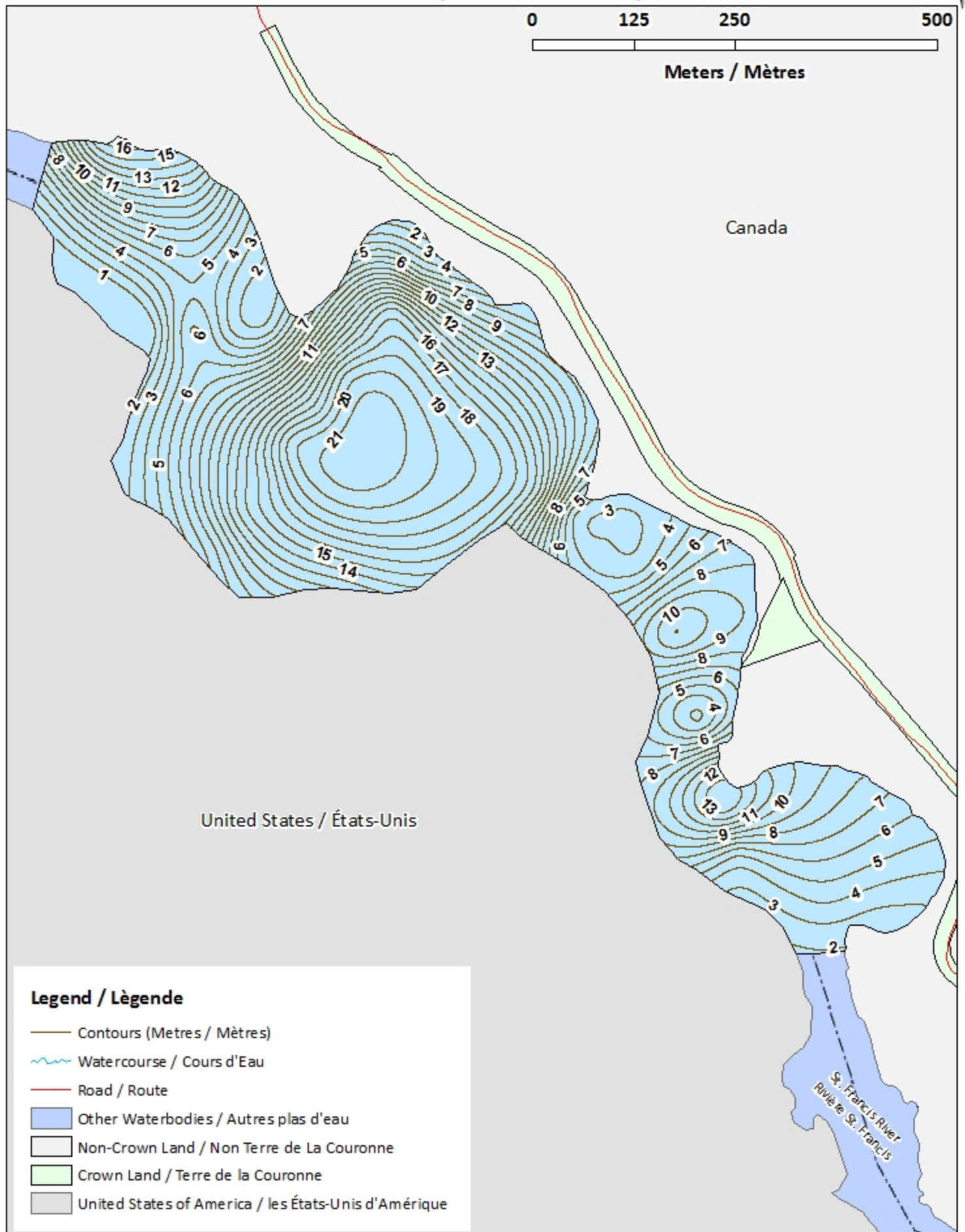
McKeon Pond / Étang McKeon

Contours (Metres / Mètres)



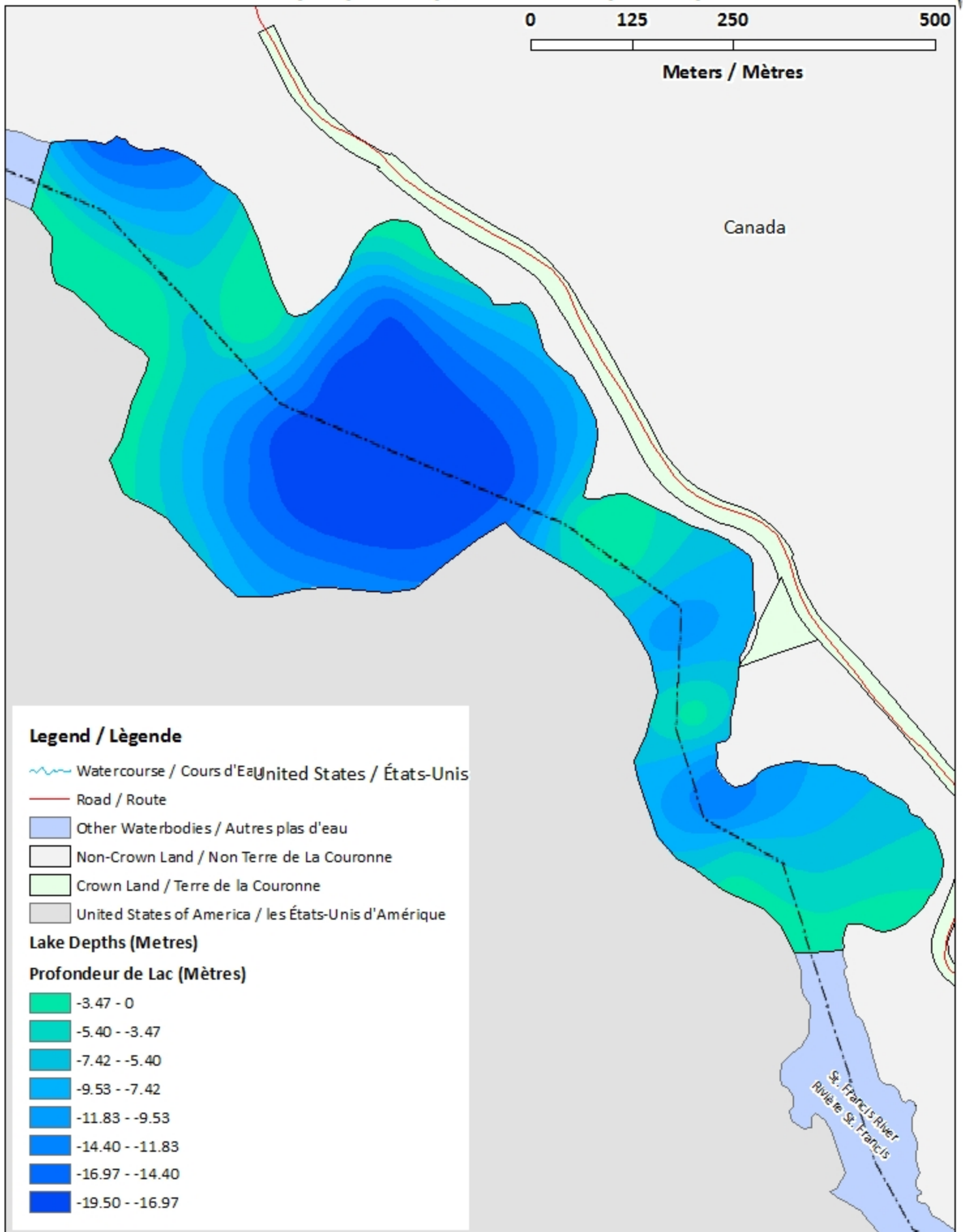
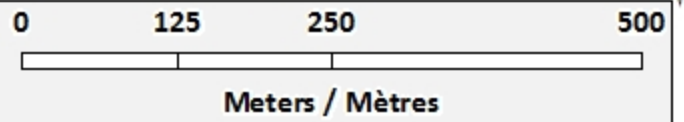
0 125 250 500

Meters / Mètres



McKeon Pond / Étang McKeon

Depth (Metres) / Profondeur (Mètres)



Legend / Légende

- Watercourse / Cours d'Eau
- Road / Route
- Other Waterbodies / Autres plas d'eau
- Non-Crown Land / Non Terre de La Couronne
- Crown Land / Terre de la Couronne
- United States of America / les États-Unis d'Amérique

Lake Depths (Metres)

Profondeur de Lac (Mètres)

- 3.47 - 0
- 5.40 - -3.47
- 7.42 - -5.40
- 9.53 - -7.42
- 11.83 - -9.53
- 14.40 - -11.83
- 16.97 - -14.40
- 19.50 - -16.97