

Gibson Lake / Lac Gibson

Charlotte County / Comté de Charlotte

*Southwest Recreational Fishing Area /
Zone de Pêche Récréative de Sud-Ouest*

45°10'16.8"N 67°05'02.9"W

Gibson Lake / Lac Gibson

Note: *The following maps are not designed for navigation purposes. Please exercise caution when using these maps as some shoals may not appear.*

Remarque: *Les cartes suivantes ne sont pas conçues à des fins de navigation. Faites preuve de prudence lors de l'utilisation de ces cartes, car certains hauts-fonds peuvent ne pas apparaître.*

<u>Lake Characteristics</u>	<u>Caractéristiques du lac</u>
Surface Area : 23.5 hectares / 58.1 acres Maximum Depth : 5.9 metres / 19.5 feet	Superficie : 23.5 hectares / 58.1 acres Profondeur maximale: 5.9 mètres / 19.5 pieds

<u>Species Present</u>	<u>Espèce Présente</u>
Sport Fish Brook Trout Landlocked Salmon	Poisson sportif Truite mouchetée (Omble de fontaine) Ouananiche
Non-Sport Fish American Eel Banded Killifish Common Shiner Golden Shiner Lake Chub Pumpkinseed Threespine Stickleback White Sucker Yellow Perch	Poisson non sportif Anguille d'Amérique Fondule barré Méné à nageoires rouges Méné jaune Méné de lac Crapet-soleil Épinoche à trois épines Meunier noir Perchaude

This lake is currently part of the fish stocking program (Landlocked Salmon).

Ce lac fait actuellement partie du programme d'empoissonnement (Ouananiche)

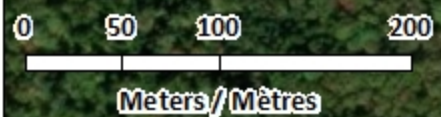
Gibson Lake / Lac Gibson

Depth Readings (Metres) / Indications de Profondeur (Mètres)



Legend / Légende

- ◆ Depth (Metres) / Profondeur (Mètres)
- ~ Watercourse / Cours d'Eau
- Crown Land / Terre de la Couronne



Sources: Esri, DigitalGlobe, GeoEye, Earthstar Geographics, CNES/Airbus DS, USDA, USGS, AeroGRID, IGN, and the GIS User Community


Gibson Lake / Lac Gibson

Contours (Metres / Mètres)



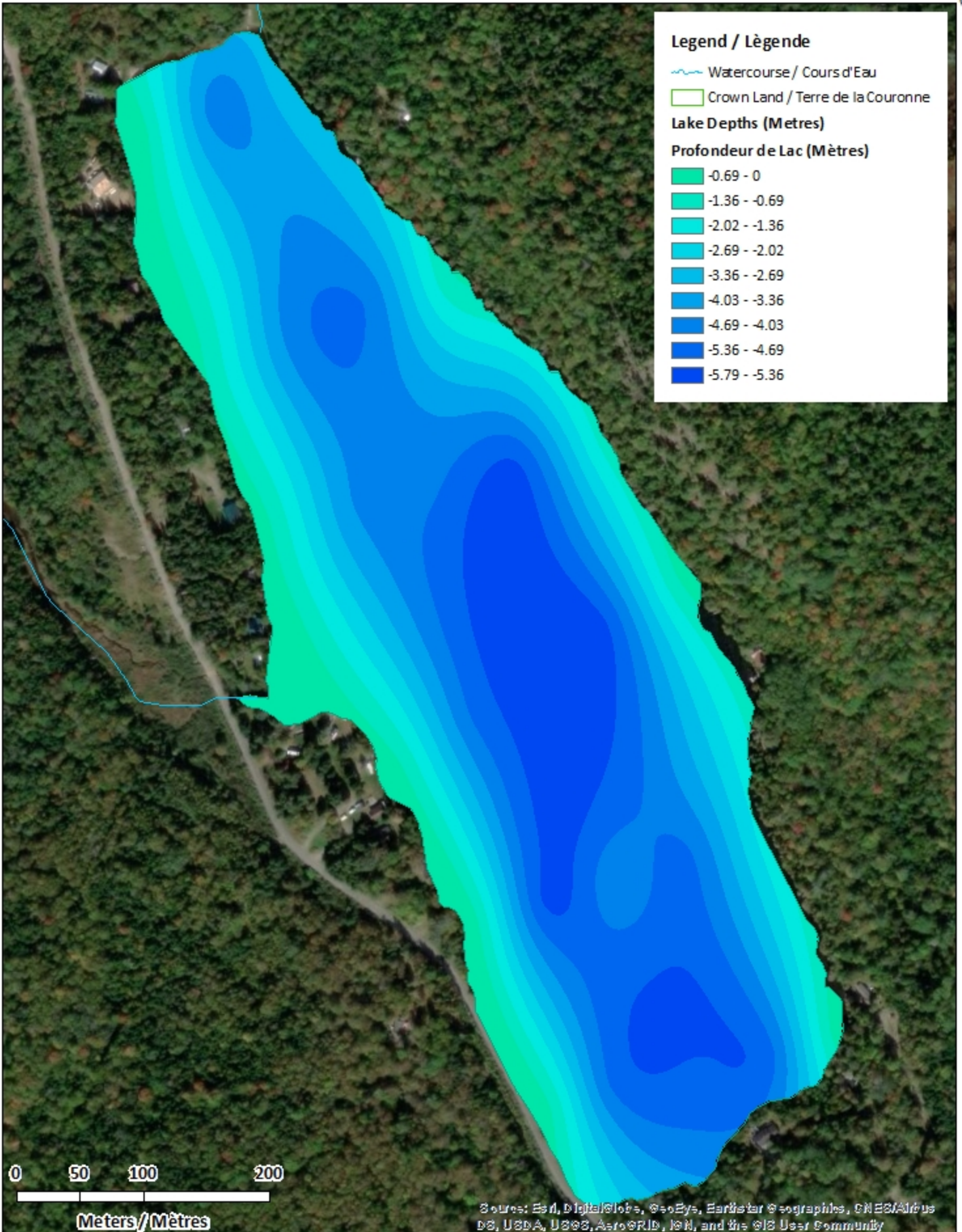
Legend / Légende

- Contours (Metres / Mètres)
- Watercourse / Cours d'Eau
- Crown Land / Terre de la Couronne



Gibson Lake / Lac Gibson

Depth (Metres) / Profondeur (Mètres)



Gibson Lake / Lac Gibson

Contours (Metres / Mètres)



Legend / Légende

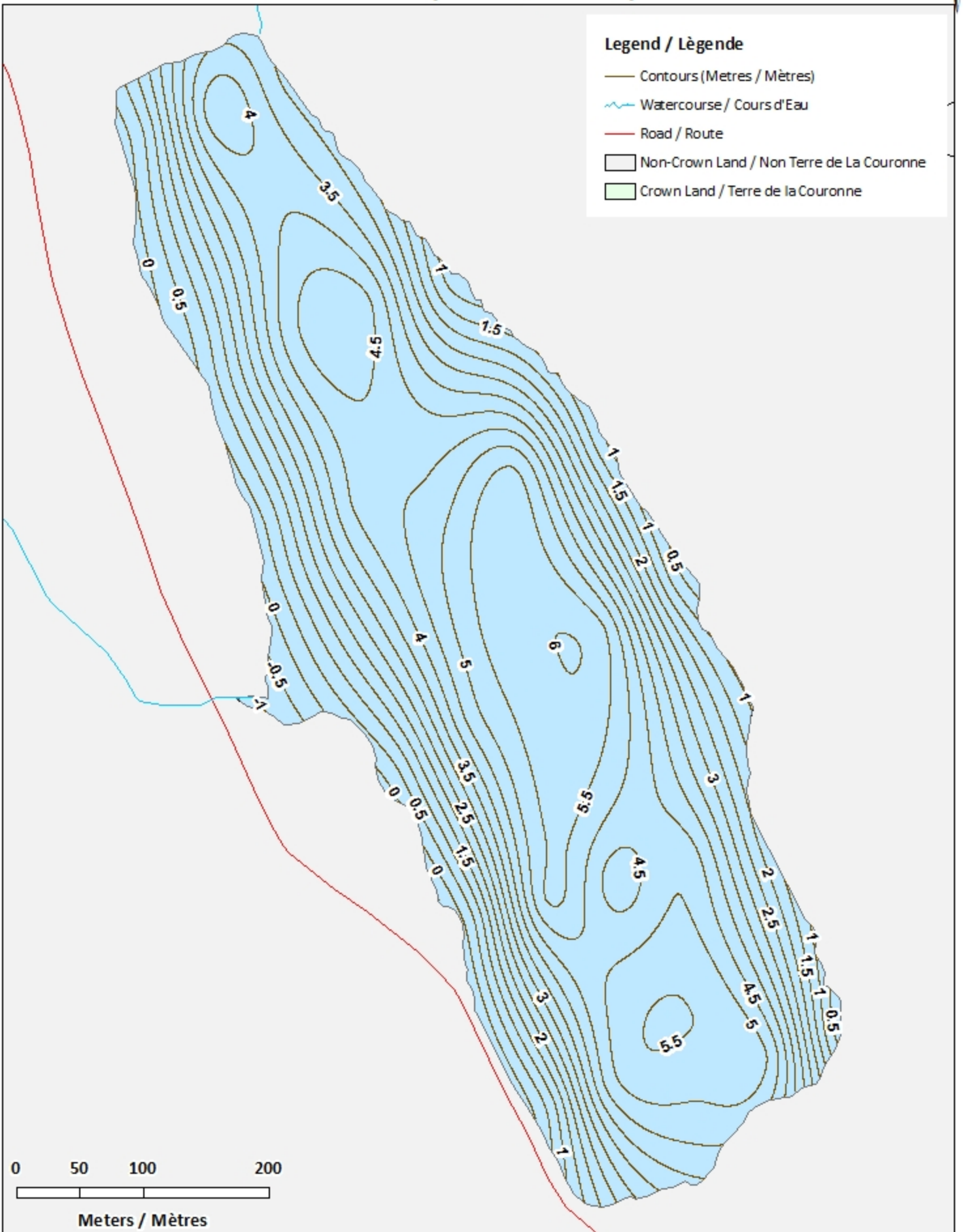
— Contours (Metres / Mètres)

~ Watercourse / Cours d'Eau

— Road / Route

□ Non-Crown Land / Non Terre de La Couronne

□ Crown Land / Terre de la Couronne



0 50 100 200
Meters / Mètres

Gibson Lake / Lac Gibson

Depth (Metres) / Profondeur (Mètres)

