



**NEW BRUNSWICK  
REGULATION 2014-151**

under the

**PROTECTED NATURAL AREAS ACT  
(O.C. 2014-380)**

*Filed August 18, 2014*

**1** *Schedule II of New Brunswick Regulation 2003-8 under the Protected Natural Areas Act is amended*

- (a) by repealing Schedule II-13 and substituting the attached Schedule II-13;*
- (b) by adding the attached Schedule II-13.1 in numerical order;*
- (c) by repealing Schedule II-14 and substituting the attached Schedule II-14;*
- (d) by adding the attached Schedule II-14.1 in numerical order;*
- (e) by adding the attached Schedule II-15.1 in numerical order;*
- (f) by adding the attached Schedule II-15.2 in numerical order;*
- (g) by repealing Schedule II-16 and substituting the attached Schedule II-16;*
- (h) by adding the attached Schedule II-16.1 in numerical order;*
- (i) by adding the attached Schedule II-16.2 in numerical order;*

**RÈGLEMENT DU  
NOUVEAU-BRUNSWICK 2014-151**

pris en vertu de la

**LOI SUR LES ZONES NATURELLES  
PROTÉGÉES  
(D.C. 2014-380)**

*Déposé le 18 août 2014*

**1** *L'annexe II du Règlement du Nouveau-Brunswick 2003-8 pris en vertu de la Loi sur les zones naturelles protégées est modifiée*

- a) par l'abrogation de l'annexe II-13 et son remplacement par l'annexe II-13 ci-jointe;*
- b) par l'adjonction de l'annexe II-13.1 ci-jointe dans l'ordre numérique;*
- c) par l'abrogation de l'annexe II-14 et son remplacement par l'annexe II-14 ci-jointe;*
- d) par l'adjonction de l'annexe II-14.1 ci-jointe dans l'ordre numérique;*
- e) par l'adjonction de l'annexe II-15.1 ci-jointe dans l'ordre numérique;*
- f) par l'adjonction de l'annexe II-15.2 ci-jointe dans l'ordre numérique;*
- g) par l'abrogation de l'annexe II-16 et son remplacement par l'annexe II-16 ci-jointe;*
- h) par l'adjonction de l'annexe II-16.1 ci-jointe dans l'ordre numérique;*
- i) par l'adjonction de l'annexe II-16.2 ci-jointe dans l'ordre numérique;*

*(j) by repealing Schedule II-17 and substituting the attached Schedule II-17;*

*(k) by adding the attached Schedule II-17.1 in numerical order;*

*(l) by adding the attached Schedule II-17.2 in numerical order;*

*(m) by adding the attached Schedule II-17.3 in numerical order;*

*(n) by adding the attached Schedule II-17.4 in numerical order;*

*(o) by adding the attached Schedule II-17.5 in numerical order;*

*(p) by repealing Schedule II-18 and substituting the attached Schedule II-18;*

*(q) by adding the attached Schedule II-19.1 in numerical order;*

*(r) by repealing Schedule II-20 and substituting the attached Schedule II-20;*

*(s) by adding the attached Schedule II-20.1 in numerical order;*

*(t) by repealing Schedule II-22 and substituting the attached Schedule II-22;*

*(u) by adding the attached Schedule II-23.1 in numerical order.*

*j) par l'abrogation de l'annexe II-17 et son remplacement par l'annexe II-17 ci-jointe;*

*k) par l'adjonction de l'annexe II-17.1 ci-jointe dans l'ordre numérique;*

*l) par l'adjonction de l'annexe II-17.2 ci-jointe dans l'ordre numérique;*

*m) par l'adjonction de l'annexe II-17.3 ci-jointe dans l'ordre numérique;*

*n) par l'adjonction de l'annexe II-17.4 ci-jointe dans l'ordre numérique;*

*o) par l'adjonction de l'annexe II-17.5 ci-jointe dans l'ordre numérique;*

*p) par l'abrogation de l'annexe II-18 et son remplacement par l'annexe II-18 ci-jointe;*

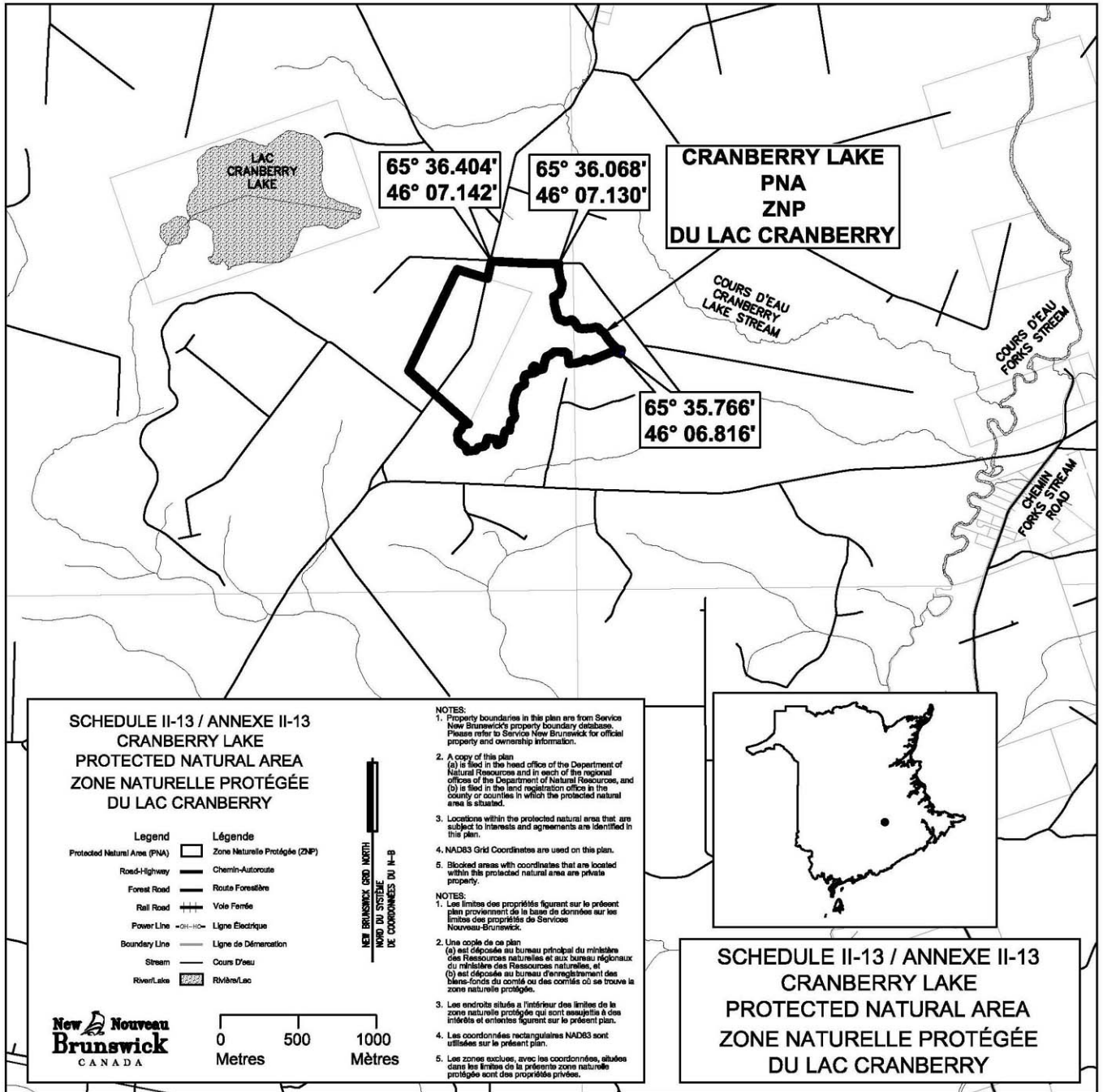
*q) par l'adjonction de l'annexe II-19.1 ci-jointe dans l'ordre numérique;*

*r) par l'abrogation de l'annexe II-20 et son remplacement par l'annexe II-20 ci-jointe;*

*s) par l'adjonction de l'annexe II-20.1 ci-jointe dans l'ordre numérique;*

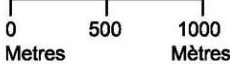
*t) par l'abrogation de l'annexe II-22 et son remplacement par l'annexe II-22 ci-jointe;*

*u) par l'adjonction de l'annexe II-23.1 ci-jointe dans l'ordre numérique.*

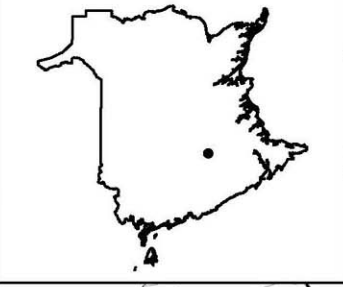


**SCHEDULE II-13 / ANNEXE II-13  
CRANBERRY LAKE  
PROTECTED NATURAL AREA  
ZONE NATURELLE PROTÉGÉE  
DU LAC CRANBERRY**

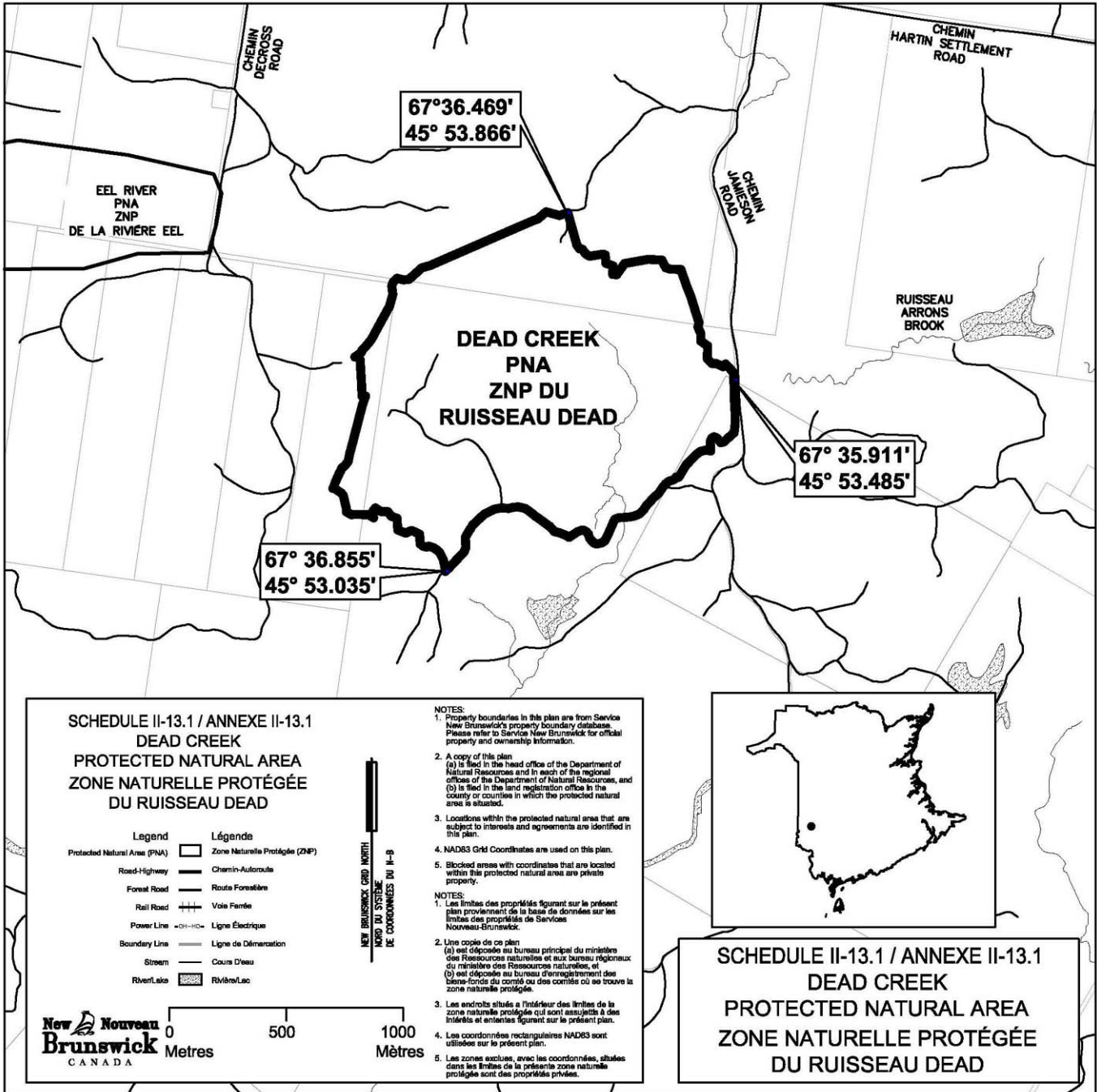
- |                              |                               |
|------------------------------|-------------------------------|
| <b>Legend</b>                | <b>Légende</b>                |
| Protected Natural Area (PNA) | Zone Naturelle Protégée (ZNP) |
| Road-Highway                 | Chemin-Autoroute              |
| Forest Road                  | Route Forestière              |
| Rail Road                    | Vole Ferée                    |
| Power Line                   | Ligne Electrique              |
| Boundary Line                | Ligne de D'émération          |
| Stream                       | Cours D'eau                   |
| River/Lake                   | Rivière/Lac                   |

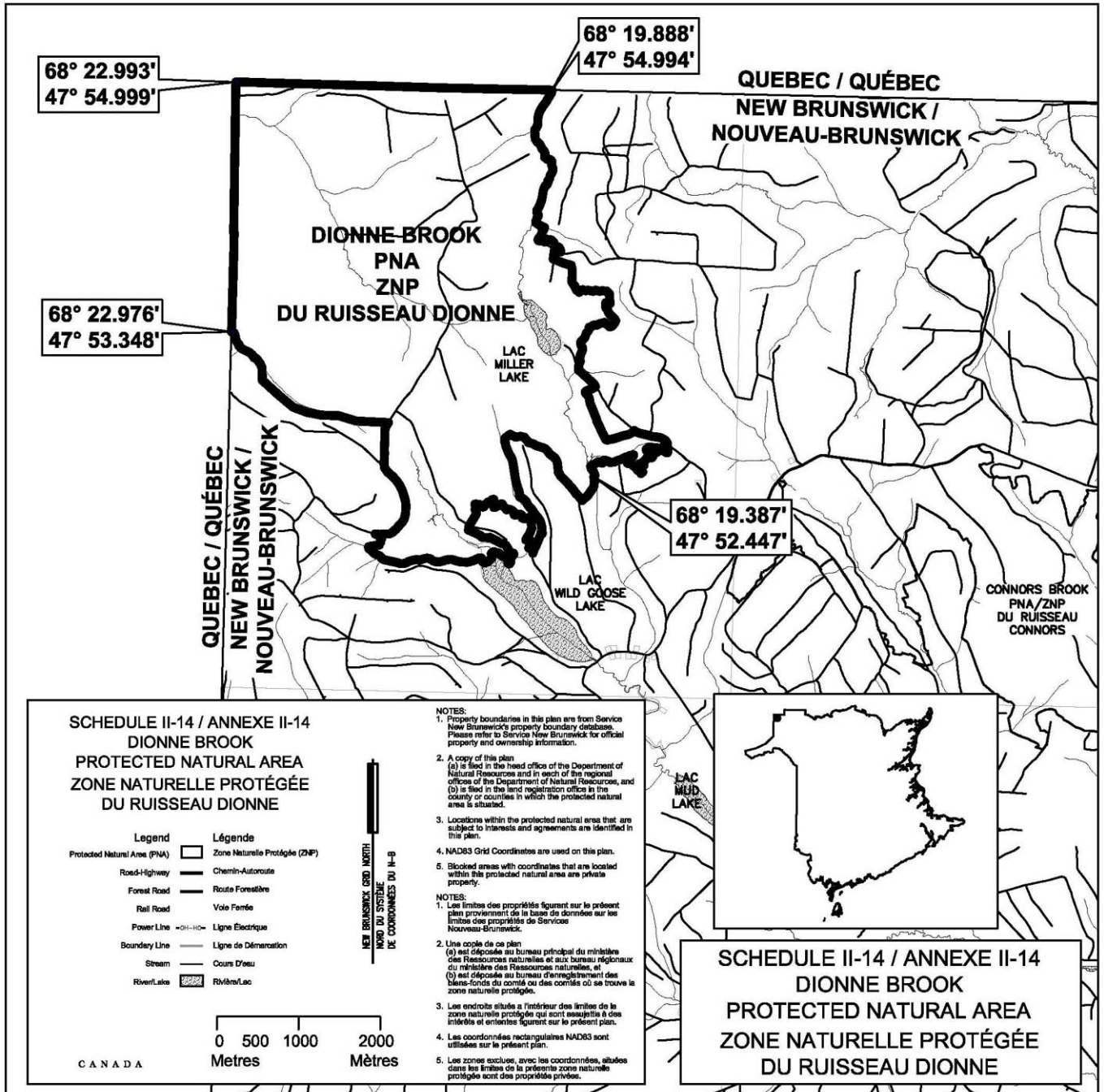


- NOTES:**
1. Property boundaries in this plan are from Service New Brunswick's property boundary database. Please refer to Service New Brunswick for official property and ownership information.
  2. A copy of this plan (a) is filed in the head office of the Department of Natural Resources and in each of the regional offices of the Department of Natural Resources, and (b) is filed in the land registration office in the county or counties in which the protected natural area is situated.
  3. Locations within the protected natural area that are subject to interests and agreements are identified in this plan.
  4. NAD83 Grid Coordinates are used on this plan.
  5. Shaded areas with coordinates that are located within the protected natural area are private property.
- NOTES:**
1. Les limites des propriétés figurant sur le présent plan proviennent de la base de données sur les limites des propriétés de Services Nouveaux-Brunswick.
  2. Une copie de ce plan (a) est déposée au bureau principal du ministère des Ressources naturelles et aux bureaux régionaux du ministère des Ressources naturelles, et (b) est déposée au bureau d'enregistrement des biens-fonds du comté ou des comtés où se trouve la zone naturelle protégée.
  3. Les endroits situés à l'intérieur des limites de la zone naturelle protégée qui sont assujettis à des intérêts et ententes figurent sur le présent plan.
  4. Les coordonnées rectangulaires NAD83 sont utilisées sur le présent plan.
  5. Les zones ombrées, avec les coordonnées, situées dans les limites de la présente zone naturelle protégée sont des propriétés privées.

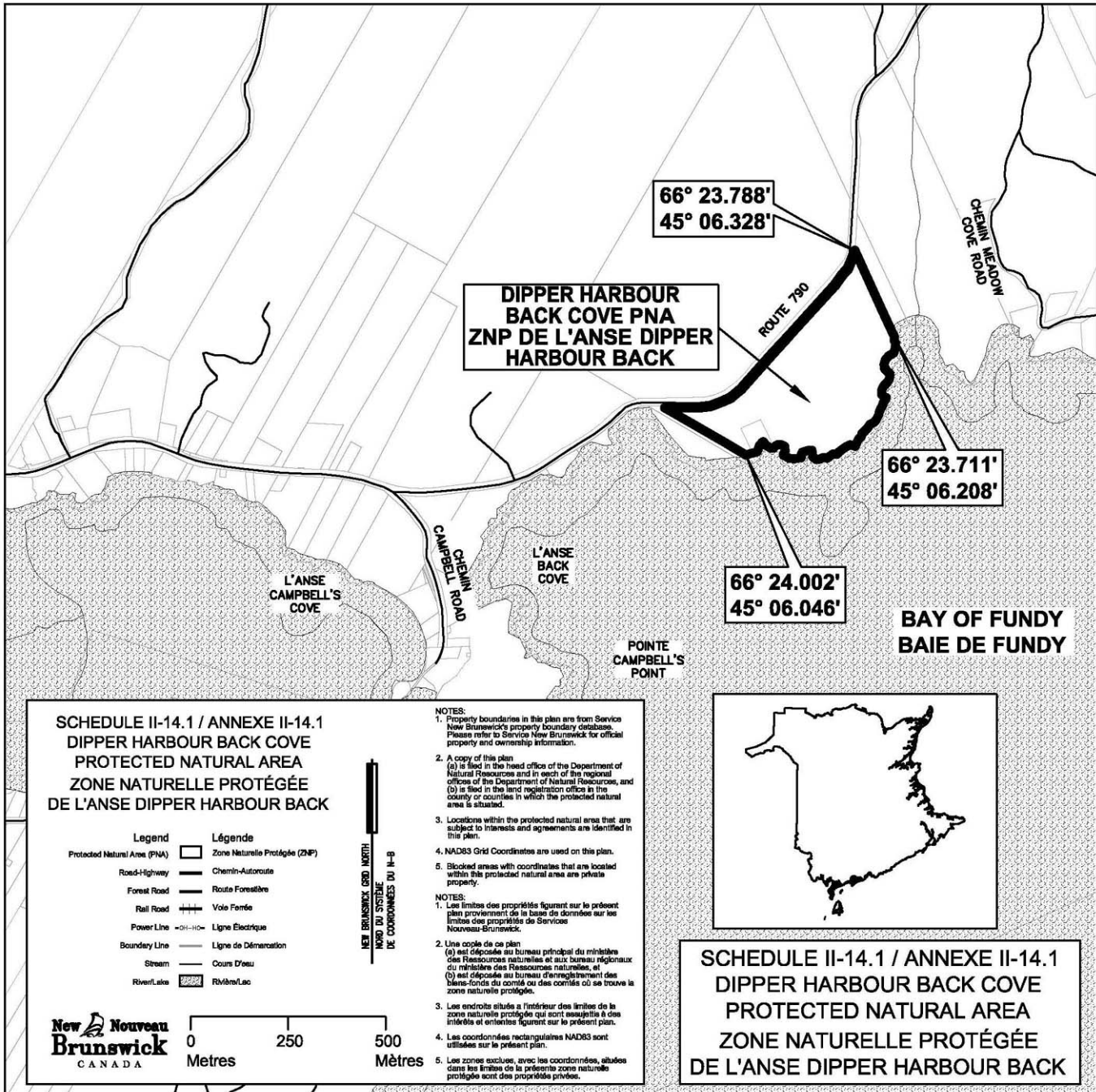


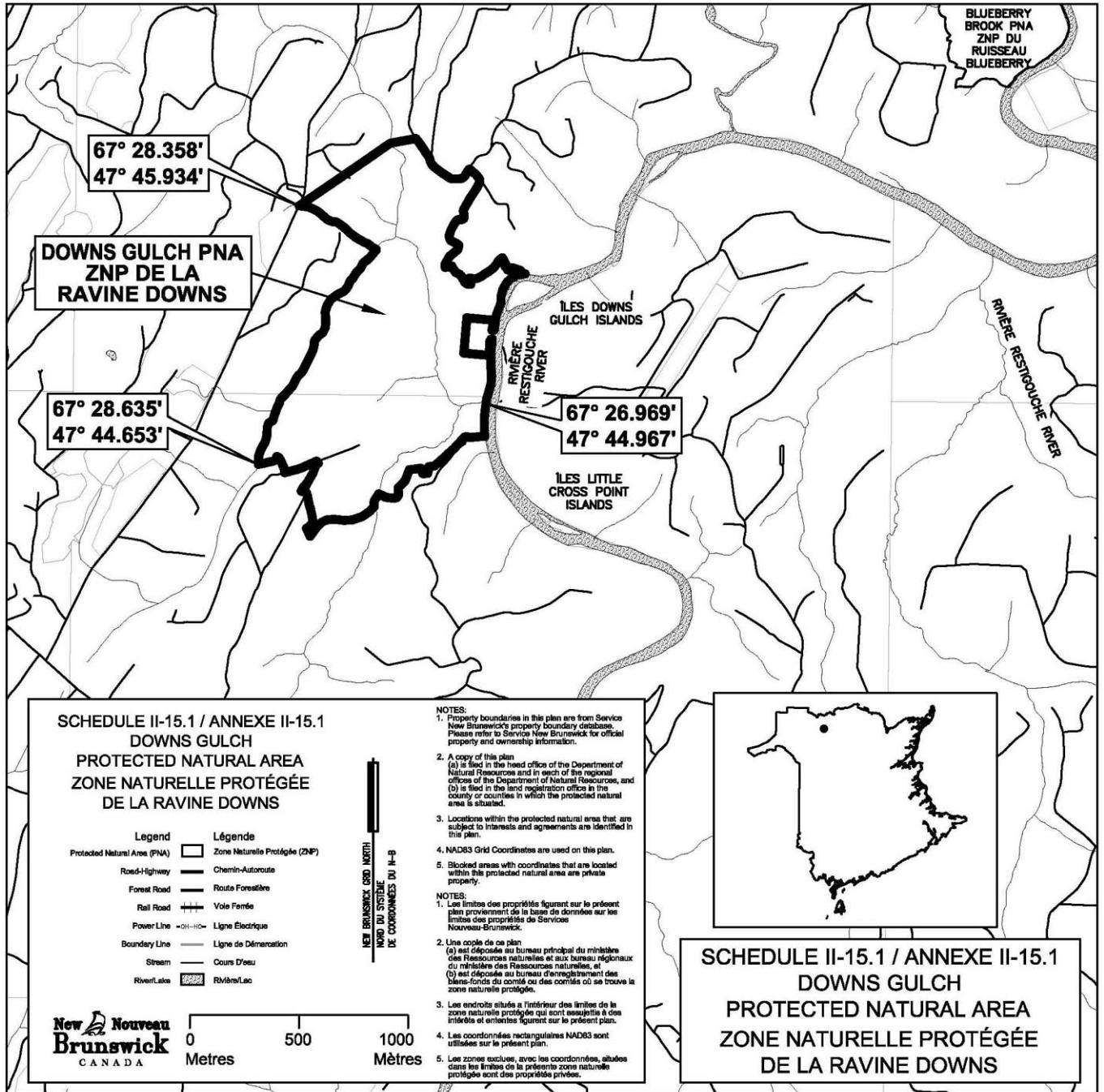
**SCHEDULE II-13 / ANNEXE II-13  
CRANBERRY LAKE  
PROTECTED NATURAL AREA  
ZONE NATURELLE PROTÉGÉE  
DU LAC CRANBERRY**

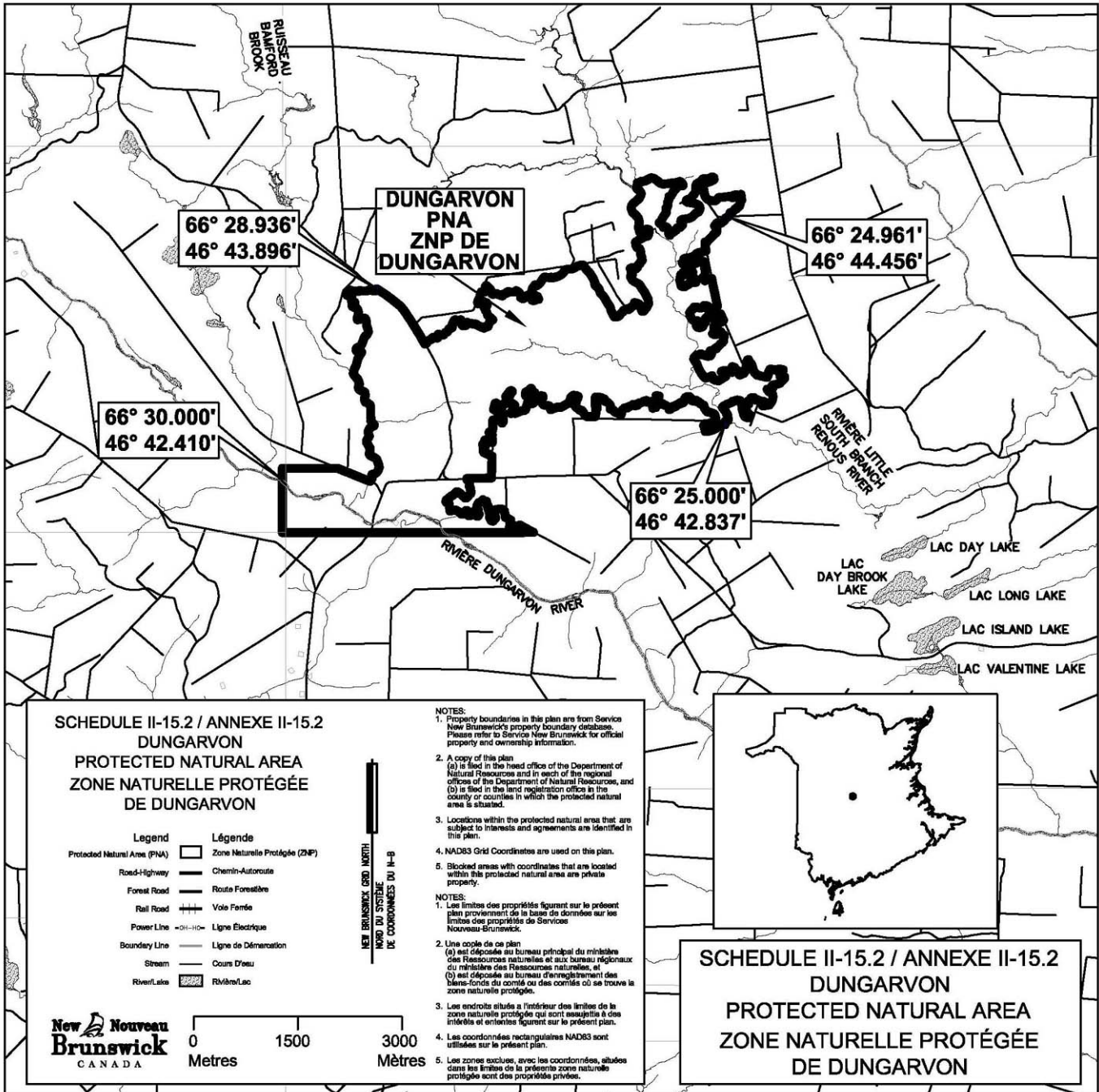




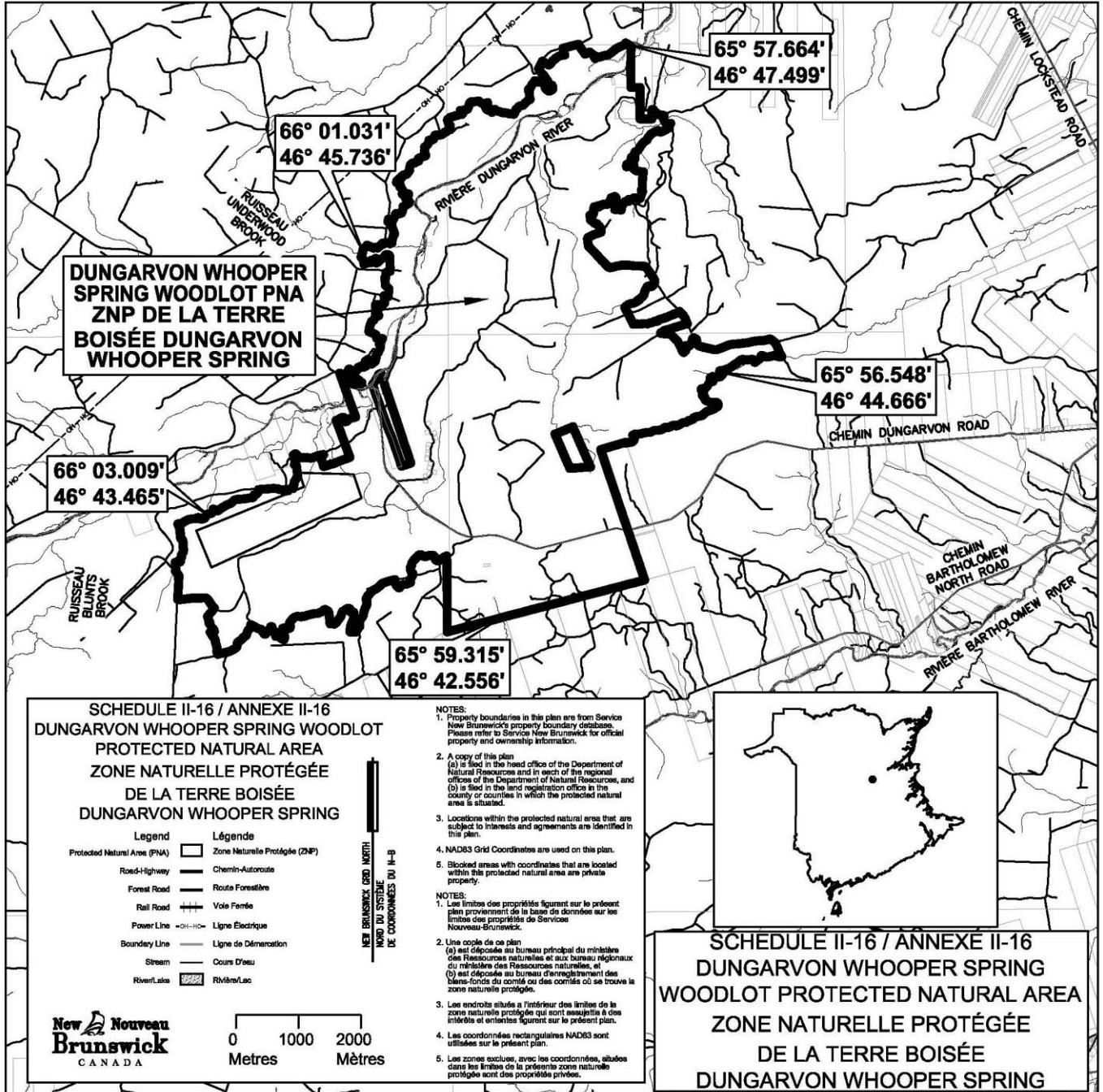


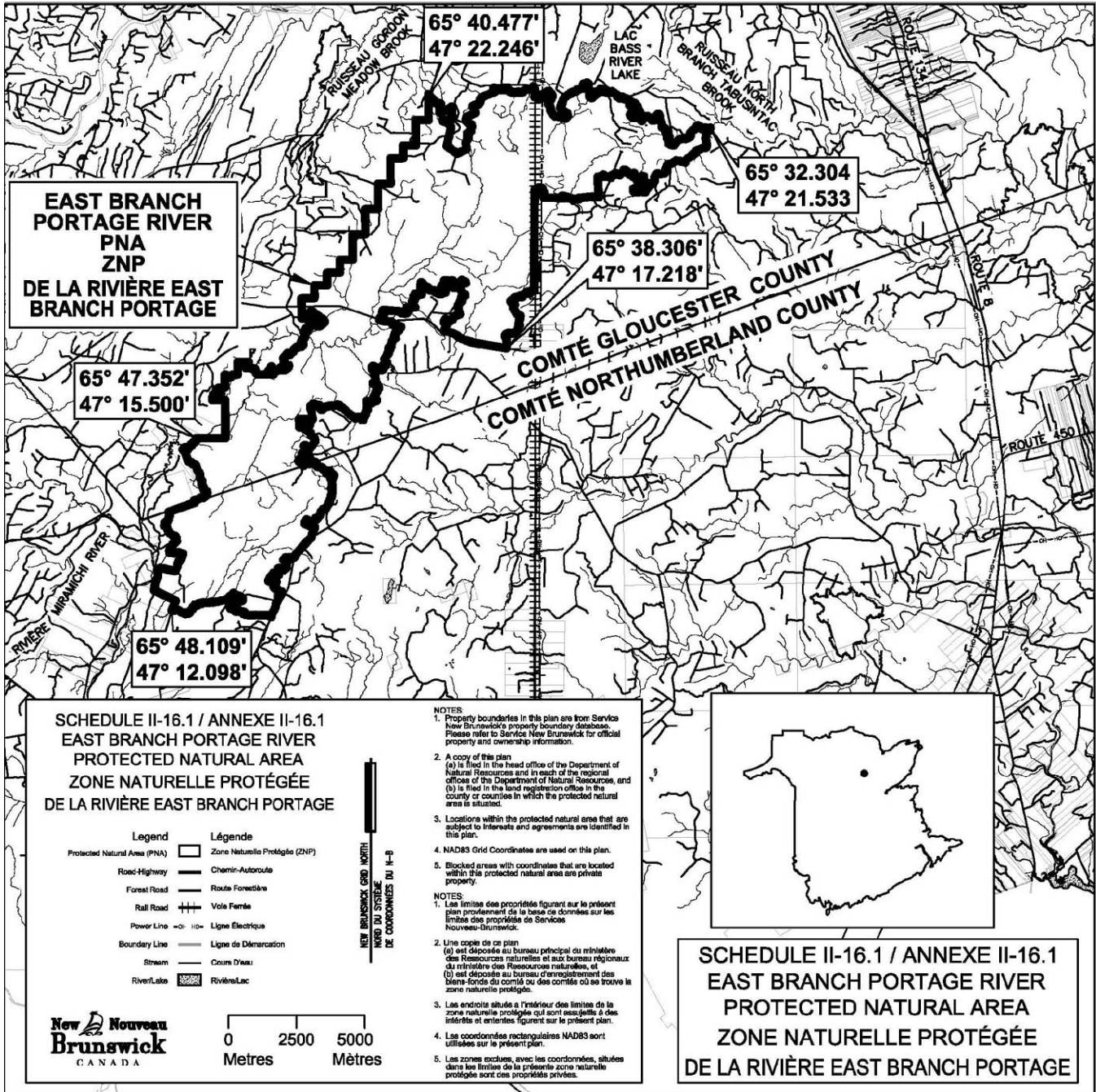


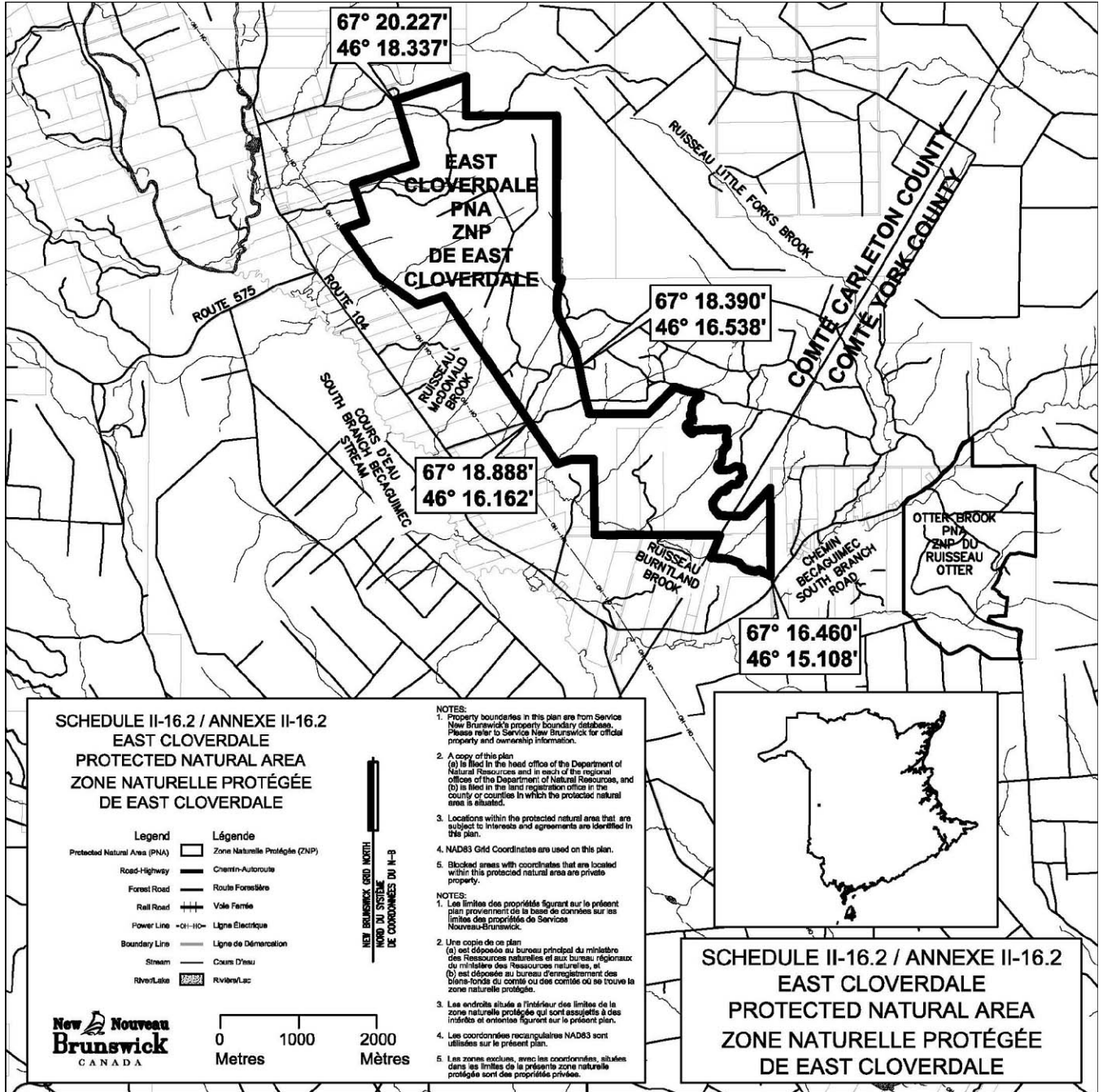


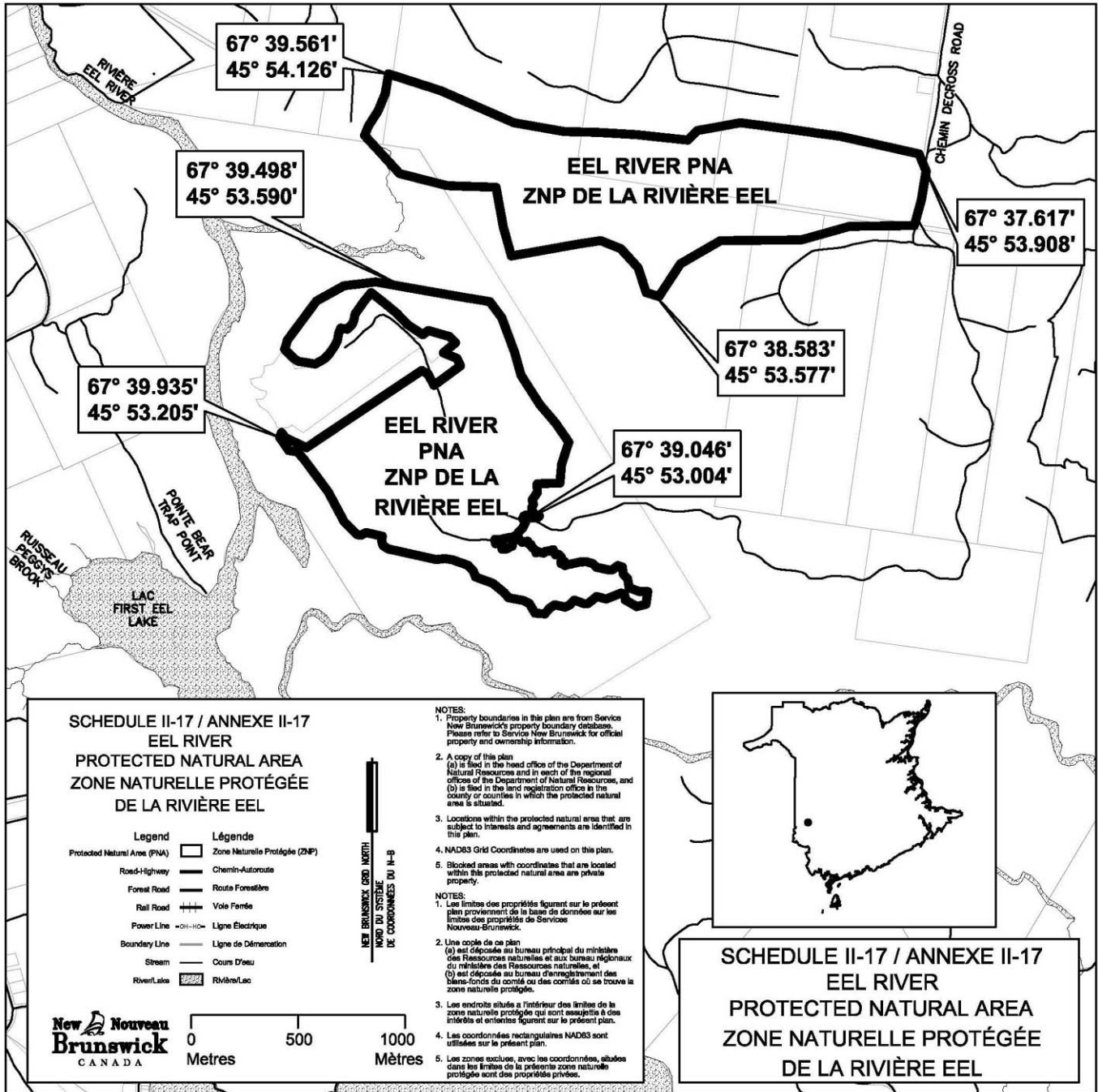




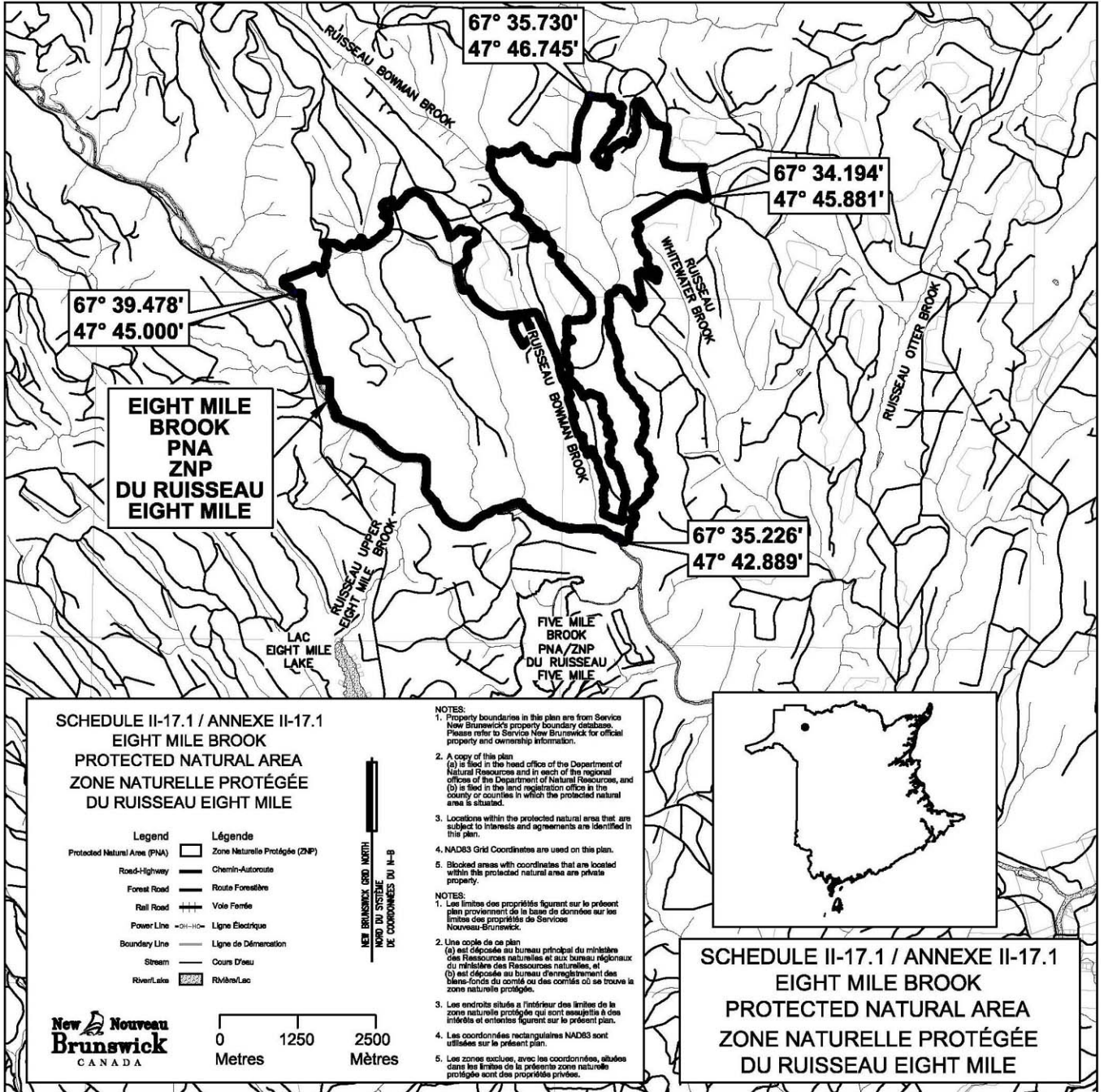


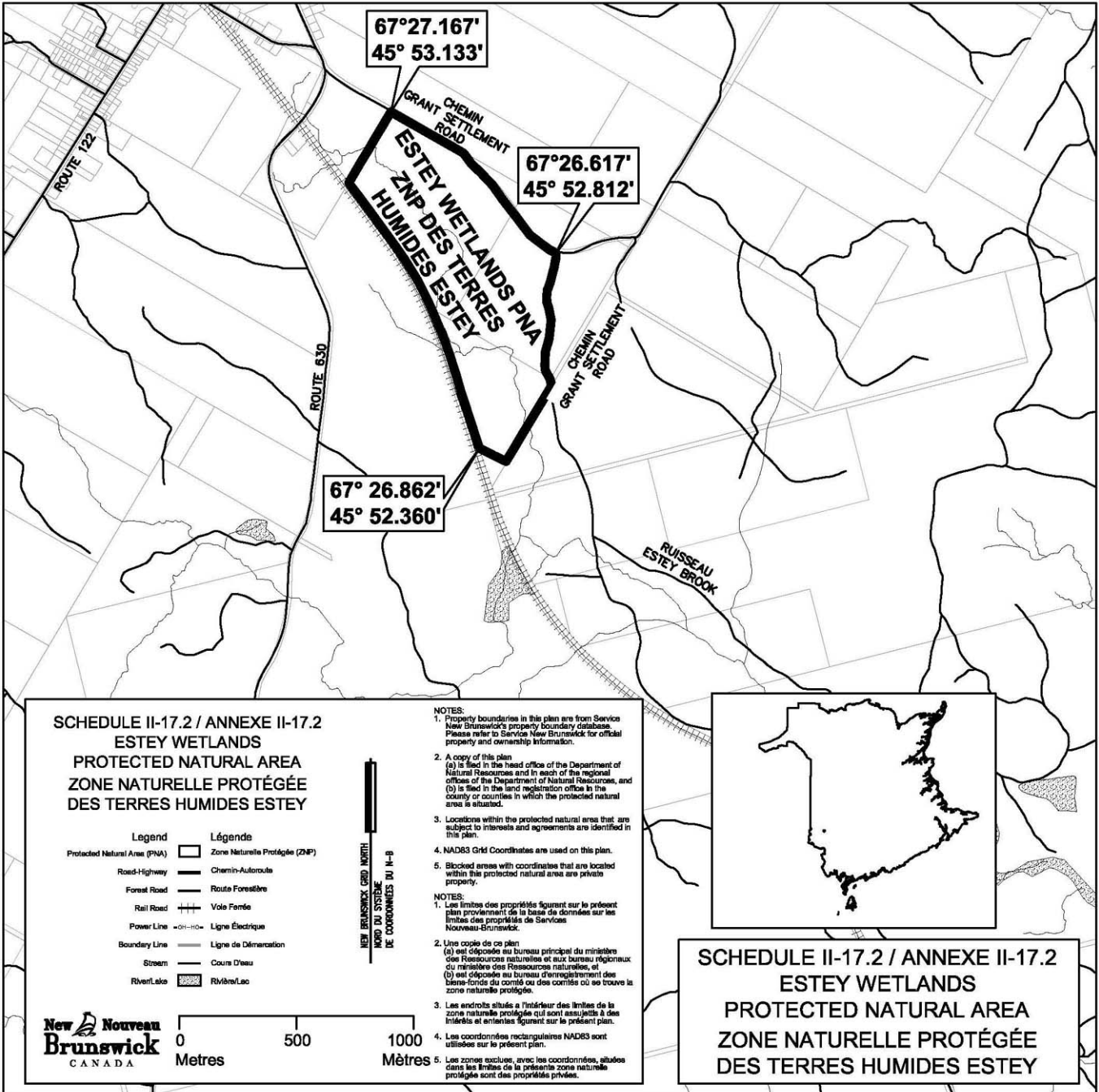


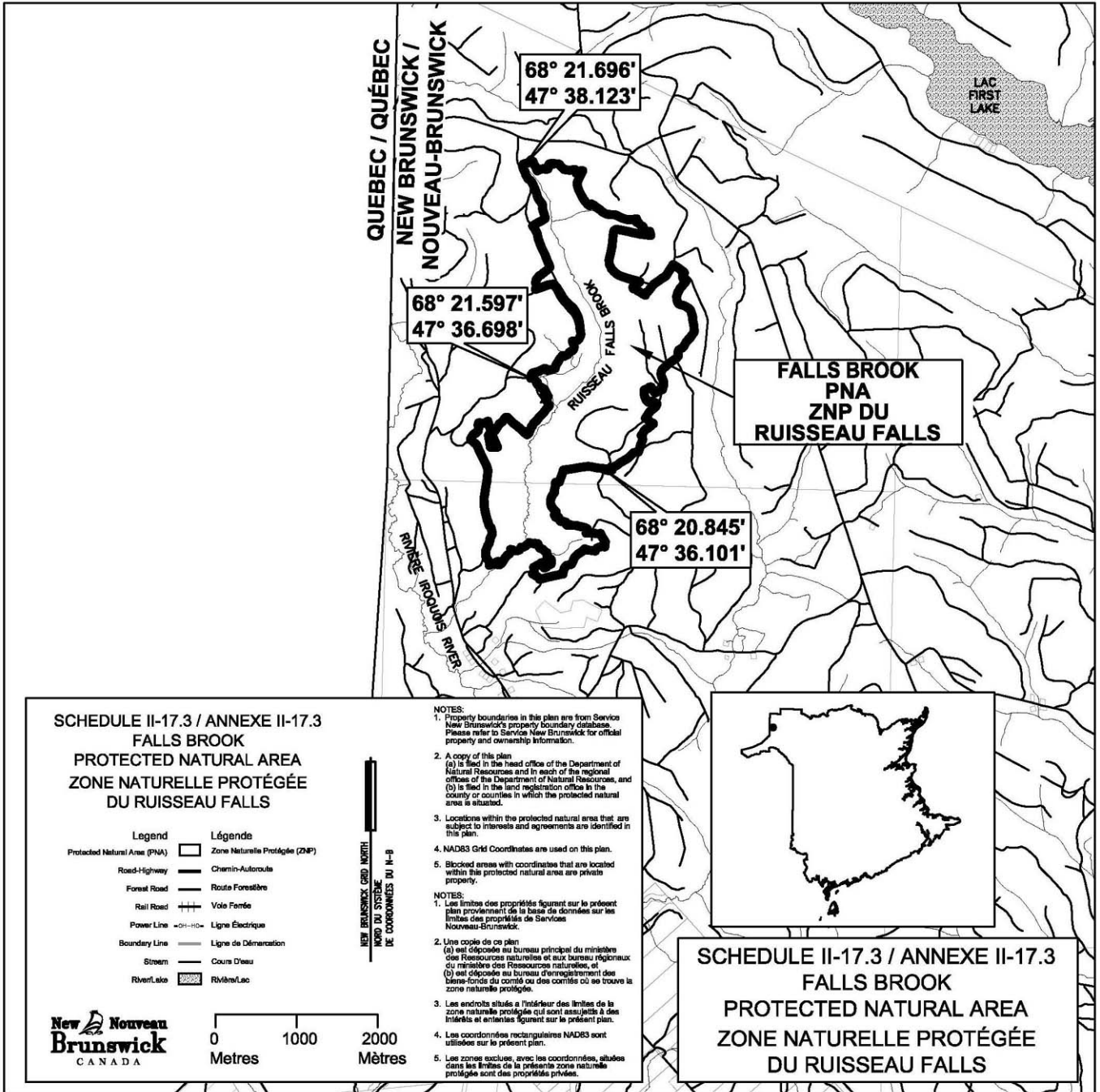













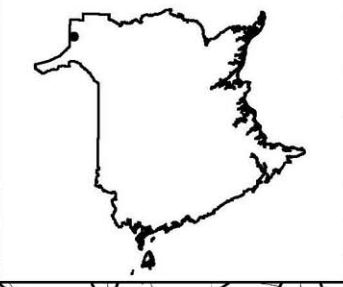
**SCHEDULE II-17.3 / ANNEXE II-17.3  
FALLS BROOK  
PROTECTED NATURAL AREA  
ZONE NATURELLE PROTÉGÉE  
DU RUISSEAU FALLS**

<b>Legend</b>	<b>Légende</b>
Protected Natural Area (PNA)	Zone Naturelle Protégée (ZNP)
Road-Highway	Chemin-Autoroute
Forest Road	Route Forestière
Rail Road	Vole Ferée
Power Line	Ligne Électrique
Boundary Line	Ligne de Démarcation
Stream	Cours D'eau
River/Lake	Rivière/Lac

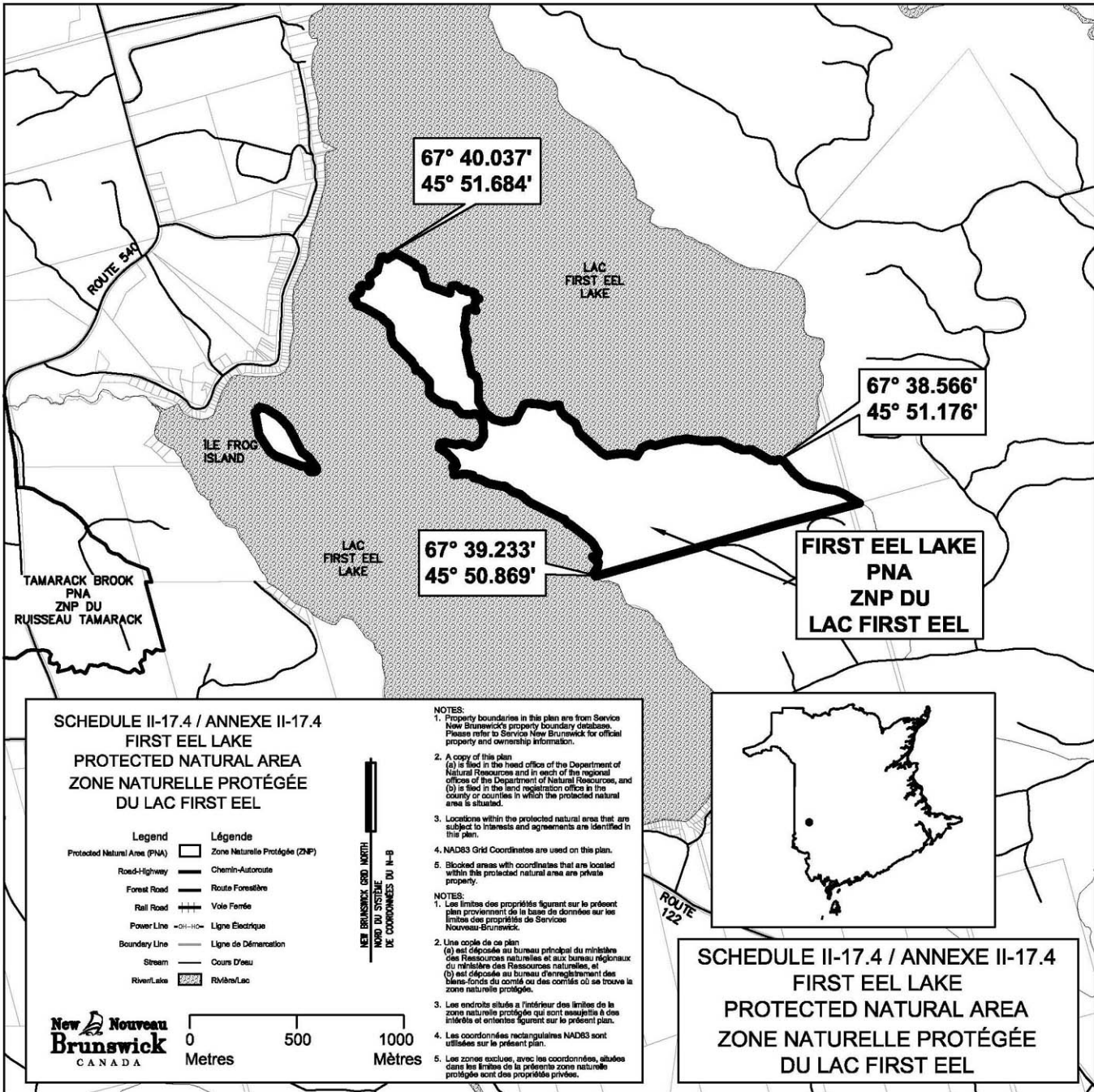
NEW BRUNSWICK GRID NORTH  
INFO DU SYSTÈME  
DE COORDONNÉES DU N-83



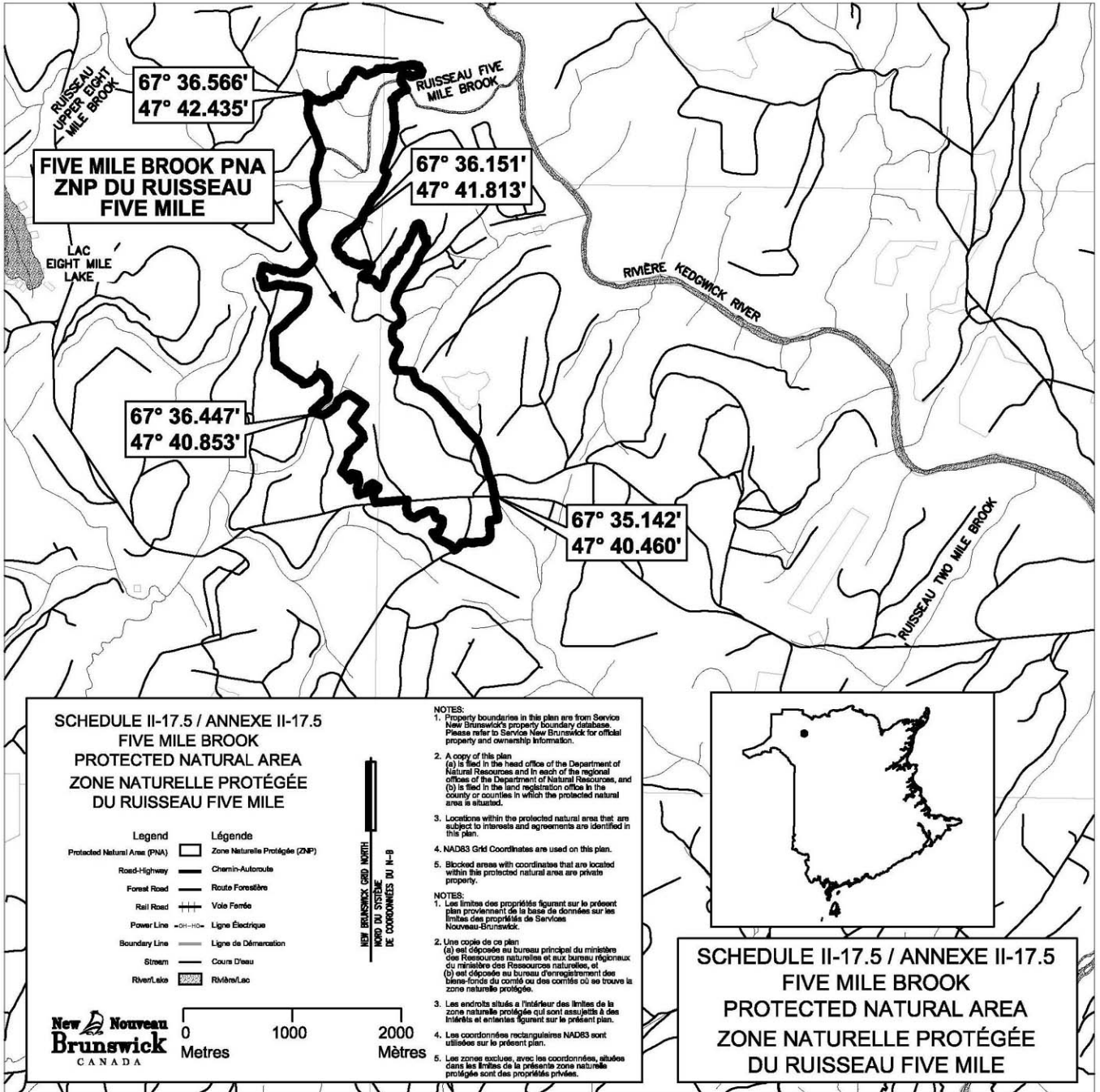
- NOTES:**
- Property boundaries in this plan are from Service New Brunswick's property boundary database. Please refer to Service New Brunswick for official property and ownership information.
  - A copy of this plan (a) is filed in the head office of the Department of Natural Resources and in each of the regional offices of the Department of Natural Resources, and (b) is filed in the land registration office in the county or counties in which the protected natural area is situated.
  - Locations within the protected natural area that are subject to interests and agreements are identified in this plan.
  - NAD83 Grid Coordinates are used on this plan.
  - Blocked areas with coordinates that are located within this protected natural area are private property.
- NOTES:**
- Les limites des propriétés figurent sur le présent plan provenant de la base de données sur les limites des propriétés de Services Nouveau-Brunswick.
  - Une copie de ce plan (a) est déposée au bureau principal du ministère des Ressources naturelles et aux bureaux régionaux du ministère des Ressources naturelles, et (b) est déposée au bureau d'enregistrement des biens-fonds du comté ou des comtés où se trouve la zone naturelle protégée.
  - Les endroits situés à l'intérieur des limites de la zone naturelle protégée qui sont assujettis à des intérêts et ententes figurent sur le présent plan.
  - Les coordonnées rectangulaires NAD83 sont utilisées sur le présent plan.
  - Les zones exclues, avec les coordonnées, situées dans les limites de la présente zone naturelle protégée sont des propriétés privées.

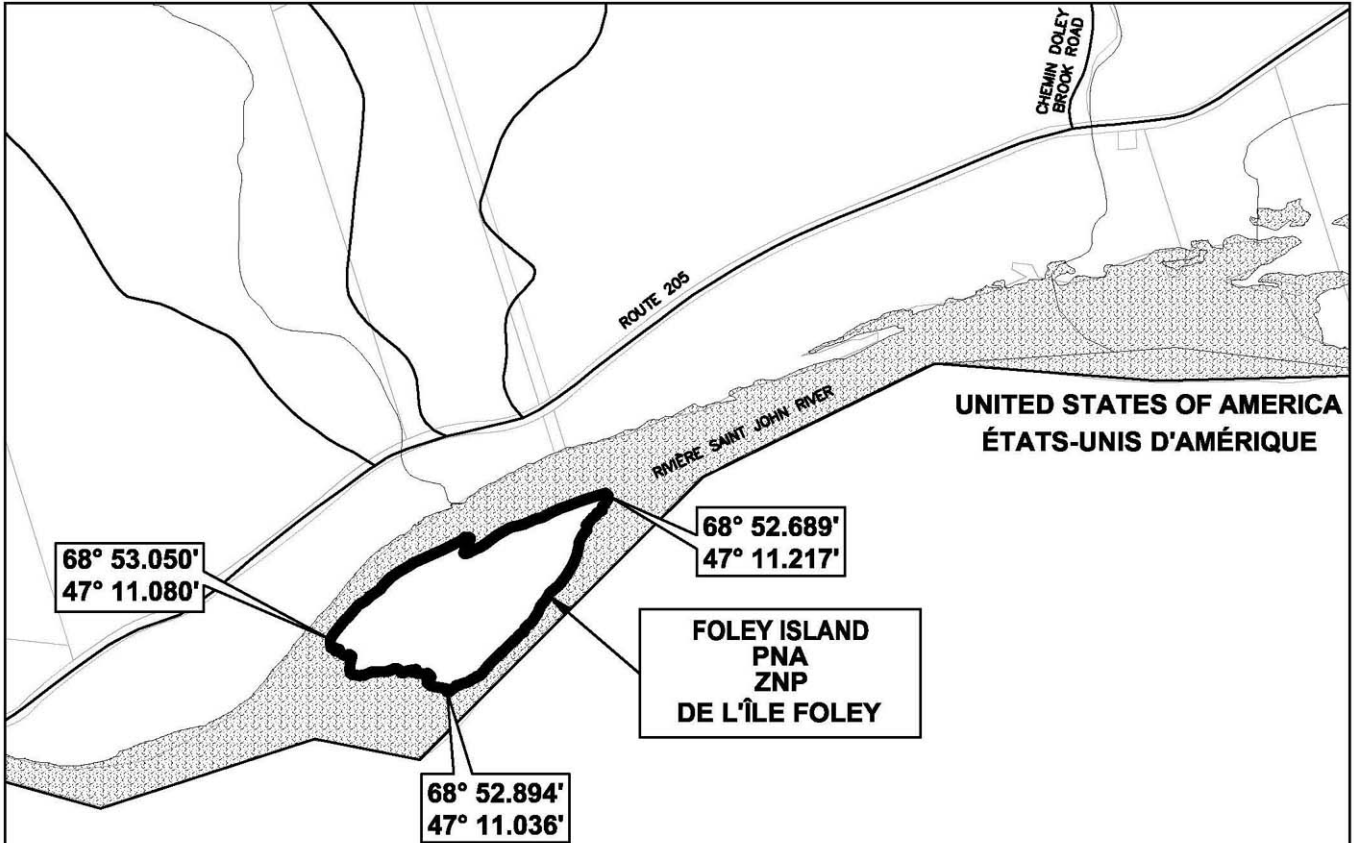


**SCHEDULE II-17.3 / ANNEXE II-17.3  
FALLS BROOK  
PROTECTED NATURAL AREA  
ZONE NATURELLE PROTÉGÉE  
DU RUISSEAU FALLS**









**SCHEDULE II-18 / ANNEXE II-18  
FOLEY ISLAND  
PROTECTED NATURAL AREA  
ZONE NATURELLE PROTÉGÉE  
DE L'ÎLE FOLEY**

<b>Legend</b>	<b>Légende</b>
Protected Natural Area (PNA)	Zone Naturelle Protégée (ZNP)
Road-Highway	Chemin-Autoroute
Forest Road	Route Forestière
Rail Road	Vole Ferée
Power Line	Ligne Électrique
Boundary Line	Ligne de Déméaration
Stream	Cours D'eau
River/Lake	Rivière/Lac

NEW BRUNSWICK GRID (METH)  
NORD DU SYSTÈME  
DE COORDONNÉES DU N-S

0 250 500  
Mètres Mètres

**New Brunswick  
Nouveau  
Brunswick  
CANADA**

**NOTES:**

- Property boundaries in this plan are from Service New Brunswick's property boundary database. Please refer to Service New Brunswick for official property and ownership information.
- A copy of this plan (a) is filed in the head office of the Department of Natural Resources and in each of the regional offices of the Department of Natural Resources, and (b) is filed in the land registration office in the county or counties in which the protected natural area is situated.
- Locations within the protected natural area that are subject to interests and agreements are identified in this plan.
- NAD83 Grid Coordinates are used on this plan.
- Blocked areas with coordinates that are located within this protected natural area are private property.

**NOTES:**

- Les limites des propriétés figurant sur le présent plan proviennent de la base de données sur les limites des propriétés de Service Nouveau-Brunswick.
- Une copie de ce plan (a) est déposée au bureau principal du ministère des Ressources naturelles et aux bureaux régionaux du ministère des Ressources naturelles, et (b) est déposée au bureau d'enregistrement des biens-fonds du comté où des comtés où se trouve la zone naturelle protégée.
- Les endroits situés à l'intérieur des limites de la zone naturelle protégée qui sont assujettis à des intérêts et ententes figurant sur le présent plan.
- Les coordonnées rectangulaires NAD83 sont utilisées sur le présent plan.
- Les zones exclues, avec les coordonnées, situées dans les limites de la présente zone naturelle protégée sont des propriétés privées.



**SCHEDULE II-18 / ANNEXE II-18  
FOLEY ISLAND  
PROTECTED NATURAL AREA  
ZONE NATURELLE PROTÉGÉE  
DE L'ÎLE FOLEY**

